TB Puntos

TB Turismo Botánico escapadas

Cumbres Blancas y Bosques Negros

Albania, Montenegro y Dubrovnik

Viaje de naturaleza y cultura a la costa adriática y Alpes Dináricos



Verano de 2023 | Del 24 al 31 de agosto

GRUPO REDUCIDO:
MÁXIMO 25 PERSONAS
(SABEMOS QUE NO TE GUSTAN LAS AGLOMERACIONES Y QUEREMOS MIMAR LOS ESPACIOS QUE VISITAMOS)

miembro de: Asociación Española turismo seguro responsable sostenible

Paraíso mediterráneo con pinceladas alpinas

Las impenetrables masas de bosque dieron su nombre italiano a Montenegro, mientras que su vecina, cuyo nombre en el misterioso idioma local es Shqipëria, la tierra de las águilas, recibió el de **Albania por sus altísimas montañas, blancas de nieve** o pura caliza durante todo el año. A lo largo de ambos países, **los Alpes del norte han estirado su mano hasta querer probar el agua del Mediterráneo**, en lo que se conoce como los Alpes Dináricos.

Ese amor entre mar y montaña ha creado espectaculares paisajes, como la Bahía de Kotor, el Lago Skadar -uno de los mas grandes de Europa-, gargantas increíbles como las de los ríos Drin o el abrupto paisaje de **las "montañas malditas" albanesas**, un lugar guardián de ancestrales tradiciones a las que solo se puede acceder, en ocasiones, en vehículos todoterreno.

Poco a poco, Montenegro y Albania van dejando de ser un maravilloso secreto, pasando a serlo a voces. En este viaje, descubriremos algunos de los tesoros a los que, desde hace no mucho, llegan las buenas carreteras. Para otros, habrá que dejarse llevar o caminar, por ejemplo, por **una de las rutas senderistas mas bellas de Europa, el paso de los valles de Vallbonë a Theth. Dura, pero inolvidable** (y opcional, si no te apetece hacerla: la alternativa es relajarse frente a las aguas turquesa del río Shala).

Entre tanto, **también tendremos tiempo para bañarnos en la preciosa costa adriática** y respirar toda la herencia histórica de la República Veneciana en ciudades patrimoniales como Shkodër, Kotor, Budva o, **la perla entre todas ellas y punto de inicio de nuestro itinerario, Dubrovnik.**

Ribera del lago Skadar

POR FAVOR, CONSULTA NUESTRA TABLA DE DIFICULTADES Y QUÉ PUEDES ESPERAR DE NUESTROS VIAJES, EN LAS DOS ÚLTIMAS PÁGINAS

22 de agosto

Traslados al aeropuerto en bus, tren u otro medio, según la composición del grupo, desde Murcia, Albacete y Alicante

17.15 h **Vuelo Alicante - Dubrovnik** (escala en Barcelona)
Cena en tránsito (no incluida)

NOCHE Alojamiento en las cercanías de Dubrovnik

23 de agosto

MAÑANA Desayuno

Visita guiada a Dubrovnik
Tiempo libre para la comida y pasear a vuestro aire

*Ya que aterrizamos y pasamos nuestra primera noche en la "perla del Adriático", no podíamos dejar de conocer **una de las ciudades mas singulares del Mediterráneo**. Durante mucho tiempo República Independiente, ni los terremotos ni el asedio al que fue sometida durante la Guerra de los Balcanes, han extinguido su brillo.*

TARDE Traslado a Tivat: travesía de **las Bocas de Kotor**

*Regresamos a Montenegro atravesando en ferry un paisaje Patrimonio de la Humanidad, el estrecho que cierra la Bahía de Kotor, conocido como las Bocas de Kotor. Será una de las mil perspectivas desde las que veremos el que algunos consideran **un auténtico fiordo, el mas meridional de Europa.***

NOCHE Cena y alojamiento en Tivat

24 de agosto

MAÑANA Desayuno

La Cresta de Vrmac / *Dificultad media-baja*[1] / *9,50 km* / *↗ 310 m*

Vrmac es la península en medio de las dos bahías que constituyen el "fiordo" de Kotor. Desde su cresta, a la que subiremos sin dificultad en taxi y recorreremos casi de punta a punta, tendremos las mejores vistas de esta maravilla: ***un imponente puerto natural, protegido por cortados de cientos de metros de altura.***

TARDE Visita guiada a **Kotor**

La excepcionalidad geográfica de la bahía de Kotor (Cattaro, en italiano) no ha pasado inadvertida a ninguna de las civilizaciones que han poblado el Adriático. ***La huella de la República de Venecia ha dado forma a un encantador conjunto histórico****, engastado como una gema en su impresionante entorno natural.*

NOCHE
Cena y alojamiento en Tivat

25 de agosto

MAÑANA
Desayuno y salida hacia la frontera albanesa

La costa montenegrina

Nuestro tránsito hacia Albania será por la corta, pero deliciosa, costa de Montenegro, donde ***conoceremos la antigua ciudad de Stari Bar.*** *Una vez dejada la influencia de la República Veneciana, aparecen en los perfiles de las ciudades los primeros minaretes de las mezquitas que, tanto en Montenegro como en Albania, conviven armónicamente con el cristianismo.*

[1] Es un itinerario que te supondrá momentos de esfuerzo y dificultades puntuales. Será algo cansado, pero asequible si eres un caminante básico. Si llevas una vida sedentaria puede que este sea tu límite (de momento).

TARDE Tiempo libre para el baño o paseo acompañado por la costa

NOCHE Cena y alojamiento en **Shkodër**
La capital norte de Albania, os sorprenderá el ambiente de sus calles

26 de agosto

MAÑANA Desayuno y salida hacia **los Alpes Dináricos**
En esta jornada, el grupo se divide según vuestra preferencia:

Opción 1: El río Shala

Hoy navegaremos entre altísimas paredes, las del Cañón del río Drin, cuyos barcos son la forma mas rápida de internarse en los Alpes Albaneses. Dejaremos el Drin para seguir su afluente, el Shala, donde el verdor de las montañas que rodea a ***las aguas cristalinas os harán imaginaros en alguna remota bahía tailandesa.***

Opción 2: Hacia el corazón alpino

Compartiremos con la Opción 1 la primera parte del crucero por el Cañón del río Drin, pero seguiremos entre sus impresionantes muros hasta el final, para ***llegar al Valle de Valbone, una encrucijada con Montenegro y Kosovo.*** *Desde aquí encararemos, al día siguiente, nuestra ruta hacia el Valle de Theth, un sendero que vale por todo el viaje.*

NOCHE **Opción 1:** alojamiento en Shkodër. Cena libre (no incluida)

Opción 2: alojamiento y cena en Valbonë

27 de agosto

MAÑANA Desayuno y traslado a la **Fortaleza de Rozafa**

Opción 1: El Valle de Bogë

Comenzaremos la mañana ascendiendo a ***la Fortaleza de Rozafa****, el origen de la ciudad de Shkodër, en la confluencia de los ríos Drin y Bojana. Después, iniciaremos nuestro* ***tránsito hacia los Alpes Albaneses por el escénico Valle de Bogë, deteniéndonos en sus miradores.***

Opción 2: El paso de Valbona
Dific. media-alta[2] / 12 km /↗ 800m ↘1000

La única forma de comunicar los dos principales valles de los Alpes Albaneses sin conducir durante 7 h por la montaña, es a través de este impresionante paso que transita a casi 1 800 m. ***El verdadero centro de la montaña albanesa, imprescindible para los mochileros de toda Europa.***

NOCHE Cena y alojamiento en Theth
A partir de esta tarde-noche, los dos grupos vuelven a reunirse

28 de agosto

MAÑANA Desayuno



El Valle de Theth
Dificultad media[3] / 13,50 km / ↗ 515 m
Alternativa de dificultad media-baja

Hoy descubriremos los rincones del Valle de Theth, un lugar en el que todo parece dispuesto para el disfrute de los sentidos. Enlazaremos a pie los dos rincones mas conocidos del mismo, ***la Cascada Grunasi y Syri i Kalter, el fotogénico "ojo azul".***

TARDE *Tras la comida durante la caminata (no incluida),* ***visitaremos la curiosa e histórica casa-torre de Kulla e Ngujimit.*** *Tras esto, tendremos tiempo libre para gozar del relajado ambiente de la aldea y el río Theth, antes de la cena*

NOCHE Cena y alojamiento en Theth

[2] Una ruta así, en nuestro baremo, es sólo para senderistas habituales y acostumbrados a caminar por la montaña, a los que les exigirá un fondo físico considerable.

[3] Si eres senderista habitual (que no caminante) o haces ejercicio de intensidad media, estos recorridos te supondrán esfuerzo acumulado y cansancio al final de la jornada, pero será satisfactorio. Si no estás en este supuesto, podría sobrepasarte y hacerte ralentizar demasiado el avance del grupo. Descártalo si llevas una vida sedentaria.

29 de agosto

MAÑANA Desayuno y traslado al **Parque Nacional del Lago Skadar**

Crucero por el Lago Skadar

El Lago Skadar es el 4º mayor de Europa *y el mas grande de los Balcanes, donde hay otros gigantes como el Lago Ohrid. Un gigantesco lago de agua dulce, compartido entre Montenegro y Albania, que es zona de importancia internacional para las aves. Su contorno está rodeado de verdes montañas y su zona norte, la mas interesante en lo ecológico y paisajístico, está* ***cuajada por grandes poblaciones de nenúfar, colonias de pelícanos, pintorescas aldeas de pescadores, restos de fortalezas y monasterios.***

TARDE Tiempo para el baño y comida en el Lago Skadar (incluida)
Traslado a **Podgorica, capital de Montenegro**

NOCHE Cena y alojamiento en Podgorica

La capital montenegrina es un punto estratégico que no atesora el patrimonio de otras ciudades balcánicas, con una maravillosa excepción que bien vale hacer noche aquí: ***la Catedral Ortodoxa de la Resurrección de Cristo****, que visitaremos.*

30 de agosto

MAÑANA Desayuno y traslado a **Budva**

Visita guiada a Budva

Otra perla veneciana entre el rosario de ciudades históricas de la costa adriática *de los Balcanes. Sus playas son las mas famosas y mas ocupadas de Montenegro, pero buscaremos algún rincón tranquilo para tomar el último baño de nuestro viaje tras la visita a Stari Budva, la antigua ciudadela amurallada.*

TARDE Panorámica de la costa de Budva y tiempo libre en la playa

NOCHE Alojamiento en Herceg-Novi. Cena libre (no incluida)

31 de agosto

MAÑANA Desayuno y tiempo libre en Herceg-Novi

Traslado al aeropuerto de Dubrovnik

16.30 h **Vuelo Alicante - Dubrovnik** (escala en Barcelona)

Traslados a Murcia/ Albacete / Alicante en tren, bus u otro medio, según el número de personas y la composición.

FIN DE NUESTRO VIAJE

Alojamientos: hoteles de 4* y 3* (solo Dubrovnik)

En habitaciones dobles con baño propio.
Pregunta por la disponibilidad y precios de habitaciones triples



Precio por persona:

Suplemento individual: 280€ **1790**

El precio incluye:

VUELOS ALICANTE - DUBROVNIK - ALICANTE Y TASAS
(La conexión aérea podría variar en función de la disponibilidad de plazas)
Traslados al aeropuerto desde Murcia / Alicante / Albacete

- **9 noches en habitación doble, desayuno y 6 cenas** (sin bebidas)
- Guía español acompañante y guías locales y de montaña
- Desplazamientos en bus privado durante todo el itinerario
- **Visitas guiadas a Dubrovnik, Kotor y Budva**
- **Crucero por el Lago Koman** (Cañones del Drin y el Shala)
- **Ruta en barca por el Parque Nacional del Lago Skadar**
- Almuerzo tradicional en aldea de pescadores en Skadar
- Furgonetas turísticas de apoyo al bus donde es necesario
- Acceso a la Fortaleza de Rozafa y la Catedral de Podgorica
- Seguros de asistencia, accidentes y cancelación

Información y reservas: 627190409 / albacete@turismobotanico.es

CALENDARIO DE PAGOS:

1er pago de 550€ antes del 15/03/2023
(A partir de esta fecha, el precio puede subir en proporción al de los transportes)
2º pago de 400€ antes del 15/05/2023
3er pago de 400€ antes del 15/06/2023
4º pago de 440€ antes del 20/07/2023

En Turismo Botánico tenemos el compromiso ambiental y de calidad de trabajar con grupos reducidos, lo que implica que una parte del pago por nuestras actividades (gastos de gestión) no es reembolsable, salvo por causas de fuerza mayor. Para este viaje, esta cantidad es de 550€. En cualquier caso, en nuestros viajes internacionales incluimos en el precio un seguro de cancelación que amplía las causas de fuerza mayor de nuestra política de cancelaciones y la sustituye, en estos casos.

Lee con detenimiento las condiciones de este seguro y sus coberturas.

El grupo mínimo para este viaje es de 18 personas. Sin este número, TB se reserva el derecho de cancelarlo, previo reembolso, antes del 20/07/2023.

DIFICULTAD DE LAS CAMINATAS

En Turismo Botánico evaluamos la dificultad de nuestros recorridos a pie pensando en personas que hacen algún tipo de ejercicio habitual, suave o algo más intenso y sin limitaciones físicas ni médicas. Este es nuestro "caminante básico". Si este no es tu caso o no estás seguro, POR FAVOR, consúltanos. Salvo aquello que denominamos "paseo", **todas las rutas conllevan cierto grado de esfuerzo y destreza** y siempre hay tramos de sendero, en mayor o menor medida. **Los senderos no son caminos,** son pasos a pie que se adaptan al desnivel propio del terreno y presentan firmes irregulares. ESTA ES NUESTRA TABLA DE DIFICULTADES:

PASEO: Recorrido muy fácil, apto para todo tipo de caminantes

DIFICULTAD BAJA: Son rutas sencillas si eres un caminante básico. Son buenas opciones para iniciarte en el senderismo.

DIFICULTAD MEDIA BAJA: Es un itinerario que te supondrá **momentos de esfuerzo y dificultades puntuales**. Será algo cansado, pero asequible si eres un caminante básico. Si llevas una vida sedentaria puede que este sea tu límite (de momento).

DIFICULTAD MEDIA: Si eres senderista habitual (que no caminante) o haces ejercicio de intensidad media, estos recorridos **te supondrán esfuerzo acumulado y cansancio al final** de la jornada, pero será satisfactorio. Si no estás en este supuesto, podría sobrepasarte y hacerte ralentizar demasiado el avance del grupo. Descártalo si llevas una vida sedentaria.

DIFICULTAD MEDIA ALTA: Una ruta así, en nuestro baremo, es **sólo para senderistas habituales** y acostumbrados a caminar por la montaña, a los que les exigirá un fondo físico considerable.

DIFICULTAD ALTA: **Sólo para senderistas experimentados** y acostumbrados a caminar por la montaña, con subidas y bajadas largas, terreno muy irregular y pendientes intensas.

UN PUNTO DE AVENTURA: Esta apostilla describe aquellos recorridos que, en la medida de su dificultad, **implican algo más que caminar en algunos momentos**, como cruzar corrientes de agua de piedra en piedra o descalzándose, lugares en los que hay que hacer pequeñas trepadas o destrepadas o pasos algo expuestos. Consúltanos en cada caso particular.

QUÉ PUEDES ESPERAR DE NUESTROS VIAJES

Turismo Botánico organiza viajes de grupo, lo que implica respetar unos horarios establecidos pero, también, **ser flexible con las posibles alteraciones del programa** necesarias para tratar de que todos los participantes puedan integrarse en las actividades o dispongan de alternativas a las mismas, en última instancia.

Aunque puedas abordar sin problema las actividades que realizamos, has de tener en cuenta que **es obligatorio respetar el ritmo que marque nuestro guía**, que intentará adecuar el paso a aquellos que tengan más dificultades o a los problemas sobrevenidos en el camino. Los posibles retrasos en el programa causados por estos motivos son inevitables cuando se sale al entorno natural, especialmente en grupo.

Por otro lado, no permitiremos retrasos por motivos diferentes de los anteriores, como la toma de fotografías, llamadas telefónicas no urgentes, etc, si bien se contemplarán las paradas necesarias para estas, para el descanso, el disfrute del paisaje y su interpretación.

Las variaciones metereológicas forman parte de las salidas a la naturaleza, por lo que no serán causa de suspensión o modificación de los programas, salvo que comporten avisos oficiales. Si que se tratará de adaptar los recorridos y su duración, dentro de lo posible, a las circunstancias. Los guías de Turismo Botánico informarán de las mismas antes de las actividades y los participantes decidirán si las realizan o no. A priori, no se organizarán alternativas por estos motivos. CONSULTA NUESTRA POLÍTICA DE CANCELACIONES.

En ocasiones, cuando los grupos quedan por debajo del mínimo de viajeros necesario, TB se reserva el derecho de modificar el tipo de transporte y la programación, supeditada a estos cambios, que podría realizarse en furgonetas de pasajeros o combinar transporte público. Es una manera de garantizar a nuestros clientes que nuestros viajes salen adelante con grupos mas grandes o mas pequeños y que no os vais a quedar sin planes.

Las recomendaciones de equipamiento, que se envían a los participantes en los días previos al viaje, son muy importantes, especialmente las relativas al calzado. **Es obligatorio el calzado específico de senderismo** o similar durante nuestras rutas.

En tanto que los horarios son muy variables cuando se sale a la naturaleza, muchas de nuestras actividades implican que los participantes traigan su comida de tipo picnic o bocadillo. Independientemente de que sea posible comprar comida o reponerse en algún establecimiento en el camino, **es obligatorio llevar en la mochila algo que nos permita hacer hacer la comida** en ruta en caso de retraso, lentitud del servicio, falta de aforo, cierres inesperados... No es responsabilidad de Turismo Botánico verificar la disponibilidad de estos servicios en los recorridos, aunque se tendrán en cuenta las paradas necesarias para realizar compras antes o después de las actividades.

¡GRACIAS POR LEER HASTA EL FINAL!