



TB Turismo Botánico escapadas

TAJOS Y PUENTES andaluces

VIAJE DE NATURALEZA Y CULTURA AL PARQUE NATURAL SIERRA TEJEDA Y ALMIJARA



12-15 DE OCTUBRE DE 2023

GRUPO REDUCIDO:

MÁXIMO 28 PERSONAS

**(SABEMOS QUE NO TE GUSTAN LAS AGLOMERACIONES
Y QUEREMOS MIMAR LOS ESPACIOS QUE VISITAMOS)**

ENTRE LA COSTA TROPICAL Y LA DEL SOL


La comunidad autónoma de Andalucía con su vasta extensión, aguarda una gran cantidad de espacios naturales. Algunos de ellos muy conocidos como Sierra Nevada o Cazorla, pero hay otros que no lo son tanto pero que están repletos de rincones espectaculares.

Os proponemos este viaje para visitar uno de ellos. El Parque Natural de Sierra Tejeda y Almijara. ¿Os suena? Sea la respuesta un sí o un no, aquí os detallamos este programa para desgranar y conocer este rincón natural a caballo entre Málaga y Granada.

Antes de hacer la inmersión en el espacio, haremos una parada en el precioso pueblo de Alhama de Granada con su espectacular tajo. También tendremos tiempo de visitar el pueblo antes de partir a nuestro centro de operaciones en el Rincón de la Victoria. Y por supuesto, parar en el hermano del Caminito del Rey, el Saltillo seguro que os va a sorprender. Sin olvidar algunos de los pueblos más bonitos de la zona como Canillas del Aceituno o Mijas.

Nos tomamos la libertad (porque merece la pena) de ir un día a las Sierras Blancas de Ojén. Los mármoles claros dominan el paisaje y las vistas desde la cruz de Juanar no os dejarán indiferentes. Y para la última foto, antes de regresarnos, nos acercaremos al puente colgante de Jolucar.

Cuatro días por el sur de Andalucía para conocer esta parte no tan conocida pero repleta de naturaleza y biodiversidad.



12 de octubre

08.00 h Salida de Murcia. Para salidas de Alicante y Albacete se buscará una opción de transporte alternativo.



MAÑANA **Visita a Alhama de Granada**

Muchas civilizaciones han pasado por las tierras en la que hoy en día se ubica la población de Alhama de Granada. A los pies de los tajos que pasaremos después, nos dará tiempo a visitar esta población y descubrir toda su historia y sus lugares más emblemáticos.

Ruta por el Monumento Natural del Tajo de Alhama. 6 km | Dificultad fácil - media

Y saliendo del mismo pueblo de Alhama de Granada, haremos una ruta para conocer el monumento natural del Tajo de Alhama. Impresionantes paredones nos esperan siguiendo el paso del agua y viendo cómo con paciencia, este elemento ha ido esculpiendo el paisaje que hoy en día podemos disfrutar.



Comida tipo pic-nic en ruta no incluida.

TARDE Traslado al Rincón de la Victoria y registro en el Fay Hotels Victoria Beach (u otro hotel de calidad similar).

Cena libre en el Rincón de la Victoria.

13 de octubre

MAÑANA

Desayuno en el hotel.

Ruta por el desfiladero del río Almanchares y puente colgante del Saltillo.



10 km | Dificultad fácil - media con un toque de aventura.
150 m desnivel.

Le llaman el otro caminito del rey. El desfiladero del río Almanchares nos espera para disfrutar de otro de los tajos más espectaculares y de los paredones más impresionantes del territorio andaluz. Es menos conocido, pero no menos impresionante. Y con uno de los puentes colgantes más largos de España.

Cerraremos la comida en Canillas de Aceituno y daremos un paseo por el pueblo.

TARDE **Regreso al Rincón de la Victoria y paseo y puesta de sol en las playas.**

Cena libre en el Rincón de la Victoria.



14 de octubre



MAÑANA
en el hotel.

Desayuno

Ruta por la sierra blanca de Ojén y Cruz de Juanar.

9 km | Dificultad media.
300 m desnivel.

En el extremo de la provincia de Málaga encontramos esta mole metamórfica donde los mármoles de diferentes tonalidades le

confieren a la sierra un aspecto blanquecino que hace que comúnmente se le llame a estas montañas como la sierra blanca. Llegaremos hasta la cruz de Juanar, el punto más alto para poder disfrutar de las vistas.

Cerraremos la comida en Ojén.



TARDE **Visita a Mijas.**

Es posible que la población de Mijas se conozca más por su versión costera, pero el pueblo de Mijas de interior tiene mucho que mostrarnos. Tendremos tiempo de poder visitar el pueblo y recorrer sus calles.

Regreso al Rincón de la Victoria y cena libre.

15 de octubre

MAÑANA **Desayuno en el hotel.**



Ruta por el faro de Sacratif y puente colgante de Jolúcar.

4 km | Dificultad media.
100 m desnivel.

Antes de regresar y dar por finalizado el viaje, os queremos enseñar dos lugares muy icónicos de la costa de Granada. Por un lado, uno de los faros más bonitos de la costa tropical, el faro de Sacratif imponente nos


espera. Y ya que habremos pasado por varios puentes los días anteriores, no podíamos dejar pasar la oportunidad de atravesar el de Jolúcar. Una imagen vale más que mil palabras.

Comida en camino de vuelta en carretera.

REGRESO A MURCIA Y ALICANTE. PARA PERSONAS APUNTADAS DE ALBACETE SE DISPONDRÁ DE UN MEDIO DE TRANSPORTE.

Alojamiento: Fay Hotel Beach

Habitaciones dobles, de matrimonio o individuales, con baño propio.



PRECIO POR PERSONA:

450



SUPLEMENTO INDIVIDUAL: 70€

El precio incluye:

TRANSPORTE DESDE ALICANTE/MURCIA Y EN DESTINO. En caso de salida de Albacete, se proveerá un medio de transporte alternativo dependiente de la disponibilidad de horarios.

- 3 noches en habitación doble en régimen de alojamiento y desayuno.
- Comidas de los días 13 y 14 de Octubre.
- Guías cualificados y expertos en la zona
- Todas las visitas y actividades incluidas en el programa.
- Seguros de Accidentes y Responsabilidad Civil

CALENDARIO DE PAGOS:


Reserva de 150€ antes del 15/07/2023. Fecha límite para la aplicación de descuentos por TB Puntos.
Resto del pago antes del 10/09/23

Mientras haya plazas no hay fecha límite para apuntarse al viaje aun cuando la fecha puesta para la reserva haya pasado.

En Turismo Botánico tenemos el compromiso ambiental y de calidad de trabajar con grupos reducidos, lo que implica que una parte del pago por nuestras actividades (gastos de gestión) no es reembolsable, salvo por causas de fuerza mayor. Para este viaje, esta cantidad es de 150€. En cualquier caso, si quieres mejorar las garantías de reembolso que ofrece [nuestra política de cancelaciones](#) en los casos de fuerza mayor contemplados, puedes contratar un seguro de cancelación por 15€ más.

Lee con detenimiento [las condiciones de este seguro y sus coberturas](#).

El grupo mínimo para este viaje es de 15 personas. Sin este número, TB se reserva el derecho de cancelarlo, previo reembolso, antes del 15/09/2023.

Información y reservas: 615 67 48 46  murcia@turismobotanico.es

DIFICULTAD DE LAS CAMINATAS

En Turismo Botánico evaluamos la dificultad de nuestros recorridos a pie pensando en personas que hacen algún tipo de ejercicio habitual, suave o algo más intenso y sin limitaciones físicas ni médicas. Este es nuestro “caminante básico”. Si este no es tu caso o no estás seguro, POR FAVOR, consúltanos. Salvo aquello que denominamos “paseo”, **todas las rutas conllevan cierto grado de esfuerzo y destreza** y siempre hay tramos de sendero, en mayor o menor medida. **Los senderos no son caminos**, son pasos a pie que se adaptan al desnivel propio del terreno y presentan firmes irregulares. ESTA ES NUESTRA TABLA DE DIFICULTADES

PASEO: Recorrido muy fácil, apto para todo tipo de caminantes

DIFICULTAD BAJA: Son rutas sencillas si eres un caminante básico. Son buenas opciones para iniciarte en el senderismo.

DIFICULTAD MEDIA BAJA: Es un itinerario que te supondrá **momentos de esfuerzo y dificultades puntuales**. Será algo cansado, pero asequible si eres un caminante básico. Si llevas una vida sedentaria puede que este sea tu límite (de momento).

DIFICULTAD MEDIA: Si eres senderista habitual (que no caminante) o haces ejercicio de intensidad media, estos recorridos **te supondrán esfuerzo acumulado y cansancio al final** de la jornada, pero será satisfactorio. Si no estás en este supuesto, podría sobrepasarte y hacerte ralentizar demasiado el avance del grupo. Descártalo si llevas una vida sedentaria.

DIFICULTAD MEDIA ALTA: Una ruta así, en nuestro baremo, es **sólo para senderistas habituales** y acostumbrados a caminar por la montaña, a los que les exigirá un fondo físico considerable.

DIFICULTAD ALTA: **Sólo para senderistas experimentados** y acostumbrados a caminar por la montaña, con subidas y bajadas largas, terreno muy irregular y pendientes intensas.

UN PUNTO DE AVENTURA: Esta apostilla describe aquellos recorridos que, en la medida de su dificultad, **implican algo más que caminar en algunos momentos**, como cruzar corrientes de agua de piedra en piedra o descalzándose, lugares en los que hay que hacer pequeñas trepadas o destrepadas o pasos algo expuestos. Consúltanos en cada caso particular.

QUÉ PUEDES ESPERAR DE NUESTROS VIAJES

Turismo Botánico organiza viajes de grupo, lo que implica respetar unos horarios establecidos pero, también, ser flexible con las posibles alteraciones del programa necesarias para tratar de que todos los participantes puedan integrarse en las actividades o dispongan de alternativas a las mismas, en última instancia.

Aunque puedas abordar sin problema las actividades que realizamos, has de tener en cuenta que es obligatorio respetar el ritmo que marque nuestro guía, que intentará adecuar el paso a aquellos que tengan más dificultades o a los problemas sobrevenidos en el camino. Los posibles retrasos en el programa causados por estos motivos son inevitables cuando se sale al entorno natural, especialmente en grupo.

Por otro lado, no permitiremos retrasos por motivos diferentes de los anteriores, como la toma de fotografías, llamadas telefónicas no urgentes, etc, si bien se contemplarán las paradas necesarias para estas, para el descanso, el disfrute del paisaje y su interpretación.

Las variaciones meteorológicas forman parte de las salidas a la naturaleza, por lo que no serán causa de suspensión o modificación de los programas, salvo que comporten avisos oficiales. Si que se tratará de adaptar los recorridos y su duración, dentro de lo posible, a las circunstancias. Los guías de Turismo Botánico informarán de las mismas antes de las actividades y los participantes decidirán si las realizan o no. A priori, no se organizarán alternativas por estos motivos. [CONSULTA NUESTRA POLÍTICA DE CANCELACIONES.](#)

Las recomendaciones de equipamiento, que se envían a los participantes en los días previos al viaje, son muy importantes, especialmente las relativas al calzado. Es obligatorio el calzado específico de senderismo o similar durante nuestras rutas.

En tanto que los horarios son muy variables cuando se sale a la naturaleza, muchas de nuestras actividades implican que los participantes traigan su comida de tipo picnic o bocadillo. Independientemente de que sea posible comprar comida o reponerse en algún establecimiento en el camino, es obligatorio llevar en la mochila algo que nos permita hacer la comida en ruta en caso de retraso, lentitud del servicio, falta de aforo, cierres inesperados... No es responsabilidad de Turismo Botánico verificar la disponibilidad de estos servicios en los recorridos, aunque se tendrán en cuenta las paradas necesarias para realizar compras antes o después de las actividades.

¡GRACIAS POR LEER HASTA EL FINAL!