




TB escapadas

EL VALLE DEL FIN DEL (RÍO) MUNDO: AÚNA Y LIÉTOR

VIAJE DE NATURALEZA POR LOS PUEBLOS COLGADOS DEL CAÑÓN



3 Y 4 DE FEBRERO DE 2024

**GRUPO REDUCIDO:
MÁXIMO 25 PERSONAS**

miembro de:



DESCONECTAMOS, QUE NO ES POCO

Durante este viaje, recorreremos escenarios de película. No solo literalmente, ya que **visitaremos pueblos como Ayna, donde se rodó gran parte de la película *Amanece, que no es poco***. Sino porque la belleza de los rincones que allí nos esperan harán que tan sólo verlos por la ventanilla de nuestro transporte merezca la pena el viaje.

Comenzaremos conquistando el corazón del Río Mundo. Para ello, **cruzaremos una pasarela metálica que nos introducirá en el Cañón de Almadenes**, donde sus altísimas paredes nos abrazarán a lo largo de nuestro recorrido por las pasarelas ancladas al desfiladero, las cuales nos permitirán admirar de cerca la belleza de este monumento natural.

Nuestra siguiente parada será en Liétor, pueblo que **encontraremos a cien metros de altura coronando el valle del río Mundo** y, por si fuera poco esta impresionante ubicación, se trata de un pueblo con un gran interés artístico y monumental. Tendremos la oportunidad de hacer una visita guiada para recorrer el entramado de callejuelas que le otorgan este interés en su patrimonio. Y, finalmente, nos despediremos del Río Mundo en un recorrido desde Ayna hacia Hajar, donde nos encontraremos más de una sorpresa conformando un paisaje singular.



Sábado 3 de febrero

MAÑANA

7.00

Salida en AVE de Madrid Chamartín
(conexión con minibús en Albacete hacia el valle del Mundo)

10.30

Llegada al punto de partida de la ruta



Los Almadenes del río Mundo

10 km | ↗ 160m

Dificultad media-baja


Atravesaremos las entrañas del desfiladero por el que transcurre el río Mundo, para disfrutar muy de cerca este monumento natural. Se trata del último de los espectaculares parajes que nos regala la erosión del río. Un curioso paseo a través de cuevas, pasarelas, túneles y balcones en un entorno lleno de Historia.

Comida picnic (no incluida)

TARDE

Visita guiada a Liétor

Liétor es considerado uno de los pueblos más bonitos de Castilla-La Mancha, gracias a su rico patrimonio y el impactante emplazamiento natural en el que se encuentra. Recorreremos sus estrechas callejuelas para admirar las diversas casas señoriales, sus miradores y curiosos templos, y su tradición morisca.



NOCHE

Cena y alojamiento en el [Hotel Felipe II 2*](#)


Domingo 4 de febrero

MAÑANA

Desayuno

09:30

Inicio de ruta desde Ayna



Ruta de la Toba viva

8 km | 250 m de desnivel
Dificultad media-baja

Nos dirigiremos hacia Híjar a través del cañón del río Mundo entre Ayna y Liétor. Caminaremos junto a la acequia histórica, alimentada por un manantial que se despeña unos 20 metros casi directamente sobre el río Mundo, creando la cascada de La Toba.

Comida en Liétor (**no incluida**)

TARDE

Minibus de conexión con Albacete
Regreso en AVE hasta Madrid Chamartín

Alojamiento: Hotel Felipe II 2*

Habitaciones dobles o individuales con baño propio.



PRECIO POR PERSONA:

295



SUPLEMENTO HABITACIÓN INDIVIDUAL: 25€

DISPONIBILIDAD DE HABITACIONES INDIVIDUALES LIMITADAS

El precio incluye:

- Minibus Albacete-Valle del Mundo y traslados en destino
- Alojamiento con media pensión en el Hotel Felipe II
- Ruta guiada por el Cañón de los Almadenes
- Ruta guiada de Ayna a Hajar
- Visita guiada en Liétor
- Seguros de accidentes y RC

Información y reservas: 627190409 / albacete@turismobotanico.es

CALENDARIO DE PAGO:

Pago completo antes del 01/02/2024

En Turismo Botánico tenemos el compromiso ambiental y de calidad de trabajar con grupos reducidos, lo que implica que una parte del pago por nuestras actividades (gastos de gestión) no es reembolsable **en ningún caso cuando quien cancela es el cliente**. De esta manera, podemos asegurar la salida de la gran mayoría de nuestros viajes. Para este viaje, esta cantidad es de **120€**.

Si quieres que el reembolso sea total en los supuestos establecidos, **puedes contratar un seguro de cancelación por 15€ mas** que amplía las causas de fuerza mayor de [nuestra política de cancelaciones](#) y la sustituye. Lee con detenimiento [las condiciones de este seguro y sus coberturas](#).

El grupo mínimo para este viaje es de 15 personas. Sin este número, TB se reserva el derecho de cancelarlo, previo reembolso, antes del 01/02/2024.

DIFICULTAD DE LAS CAMINATAS

En Turismo Botánico evaluamos la dificultad de nuestros recorridos a pie pensando en personas que hacen algún tipo de ejercicio habitual, suave o algo más intenso y sin limitaciones físicas ni médicas. Este es nuestro “caminante básico”. Si este no es tu caso o no estás seguro, POR FAVOR, consúltanos. Salvo aquello que denominamos “paseo”, **todas las rutas conllevan cierto grado de esfuerzo y destreza** y siempre hay tramos de sendero, en mayor o menor medida. **Los senderos no son caminos**, son pasos a pie que se adaptan al desnivel propio del terreno y presentan firmes irregulares. ESTA ES NUESTRA TABLA DE DIFICULTADES

PASEO: Recorrido muy fácil, apto para todo tipo de caminantes

DIFICULTAD BAJA: Son rutas sencillas si eres un caminante básico. Son buenas opciones para iniciarte en el senderismo.

DIFICULTAD MEDIA BAJA: Es un itinerario que te supondrá **momentos de esfuerzo y dificultades puntuales**. Será algo cansado, pero asequible si eres un caminante básico. Si llevas una vida sedentaria puede que este sea tu límite (de momento).

DIFICULTAD MEDIA: Si eres senderista habitual (que no caminante) o haces ejercicio de intensidad media, estos recorridos **te supondrán esfuerzo acumulado y cansancio al final** de la jornada, pero será satisfactorio. Si no estás en este supuesto, podría sobrepasarte y hacerte ralentizar demasiado el avance del grupo. Descártalo si llevas una vida sedentaria.

DIFICULTAD MEDIA ALTA: Una ruta así, en nuestro baremo, es **sólo para senderistas habituales** y acostumbrados a caminar por la montaña, a los que les exigirá un fondo físico considerable.

DIFICULTAD ALTA: **Sólo para senderistas experimentados** y acostumbrados a caminar por la montaña, con subidas y bajadas largas, terreno muy irregular y pendientes intensas.

UN PUNTO DE AVENTURA: Esta apostilla describe aquellos recorridos que, en la medida de su dificultad, **implican algo más que caminar en algunos momentos**, como cruzar corrientes de agua de piedra en piedra o descalzándose, lugares en los que hay que hacer pequeñas trepadas o destrepadas o pasos algo expuestos. Consúltanos en cada caso particular.

QUÉ PUEDES ESPERAR DE NUESTROS VIAJES

Turismo Botánico organiza viajes de grupo, lo que implica respetar unos horarios establecidos pero, también, ser flexible con las posibles alteraciones del programa necesarias para tratar de que todos los participantes puedan integrarse en las actividades o dispongan de alternativas a las mismas, en última instancia.

Aunque puedas abordar sin problema las actividades que realizamos, has de tener en cuenta que es obligatorio respetar el ritmo que marque nuestro guía, que intentará adecuar el paso a aquellos que tengan más dificultades o a los problemas sobrevenidos en el camino. Los posibles retrasos en el programa causados por estos motivos son inevitables cuando se sale al entorno natural, especialmente en grupo.

Por otro lado, no permitiremos retrasos por motivos diferentes de los anteriores, como la toma de fotografías, llamadas telefónicas no urgentes, etc, si bien se contemplarán las paradas necesarias para estas, para el descanso, el disfrute del paisaje y su interpretación.

Las variaciones metereológicas forman parte de las salidas a la naturaleza, por lo que no serán causa de suspensión o modificación de los programas, salvo que comporten avisos oficiales. Si que se tratará de adaptar los recorridos y su duración, dentro de lo posible, a las circunstancias. Los guías de Turismo Botánico informarán de las mismas antes de las actividades y los participantes decidirán si las realizan o no. A priori, no se organizarán alternativas por estos motivos. [CONSULTA NUESTRA POLÍTICA DE CANCELACIONES.](#)

En ocasiones, cuando los grupos quedan por debajo del mínimo de viajeros necesario, TB se reserva el derecho de modificar el tipo de transporte y la programación, supeditada a estos cambios, que podría realizarse en furgonetas de pasajeros o combinar transporte público. Es una manera de garantizar a nuestros clientes que nuestros viajes salen adelante con grupos más grandes o mas pequeños y que no os vais a quedar sin planes.

Las recomendaciones de equipamiento, que se envían a los participantes en los días previos al viaje, son muy importantes, especialmente las relativas al calzado. Es obligatorio el calzado específico de senderismo o similar durante nuestras rutas.

En tanto que los horarios son muy variables cuando se sale a la naturaleza, muchas de nuestras actividades implican que los participantes traigan su comida de tipo picnic o bocadillo. Independientemente de que sea posible comprar comida o reponerse en algún establecimiento en el camino, es obligatorio llevar en la mochila algo que nos permita hacer la comida en ruta en caso de retraso, lentitud del servicio, falta de aforo, cierres inesperados... No es responsabilidad de Turismo Botánico verificar la disponibilidad de estos servicios en los recorridos, aunque se tendrán en cuenta las paradas necesarias para realizar compras antes o después de las actividades.

¡GRACIAS POR LEER HASTA EL FINAL!