



TB Turismo Botánico escapadas




miembro de:



ISLA DEL HIERRO

LA JOVEN Y DESCONOCIDA
ISLA CANARIA

VIAJE DE NATURALEZA Y CULTURA a LA ISLA DEL HIERRO



DEL 2 al 7 DE ABRIL DE 2024

**GRUPO REDUCIDO: MÁXIMO 28 PERSONAS
(SABEMOS QUE NO TE GUSTAN LAS AGLOMERACIONES
Y QUEREMOS MIMAR LOS ESPACIOS QUE VISITAMOS)**


UNA ISLA VOLCÁNICA QUE TODAVÍA NO HA TERMINADO DE FORMARSE

La primavera de 2024 será ideal para disfrutar de esta estación en el paraíso de las Islas Canarias. **¿Os apetece viajar a una isla volcánica?** Y, además de eso, viajar a una de las islas canarias más remotas. **La Isla del Hierro** se trata de la isla más occidental, cuyos paisajes son cambiantes y cuya vegetación y naturaleza nos deleita con una enorme biodiversidad.

Tendremos 5 días para descubrirla a fondo. Caminatas por todos sus rincones nos esperan. **Paisajes grandiosos nos hablarán de la historia geológica** de esta isla, y especies vegetales nos descubrirán la historia más reciente. Una cultura única y una orografía caprichosa.

Al meter todos estos ingredientes en la coctelera, nos resulta un viaje espectacular con el que os queremos sorprender. **Anímate a pasar unas fiestas de primavera diferentes en un lugar especial.**

Cada uno de los días estarán dedicados a uno de los elementos importantes de la isla. El agua, los bosques, los volcanes, el golfo y el fin del mundo serán los temas que nutran cada uno de los días de nuestra estancia en la maravillosa isla del Hierro.



2 de abril

- 12.30 Salida del vuelo Madrid-Tenerife.
- Llegada a Tenerife y traslado a nuestro hotel en La Laguna
- Tarde libre en La Laguna.


3 de abril - Los Bosques

- Traslado al aeropuerto de Tenerife Norte.
- 10:00 Salida del vuelo Tenerife-El Hierro.
- 11:00 Llegada al aeropuerto del Hierro.
Traslado al Hotel Boomerang y check in.


MAÑANA

Visita al mirador de la Peña. La arquitectura de César Manrique en la isla nos permite disfrutar de las vistas sobre el Golfo en uno de su puntos más altos de la isla.

Comida estilo picoteo en San Andrés.



TARDE



Camino de los BOSQUES Sendero de La Llanía

5 km | Desnivel +150 m -450 m |
Fácil-media

¿Seréis capaces de ver los duendes? Es el momento de descubrir los bosques del Hierro. La humedad ha hecho que el aspecto de los paisajes sea casi de película élfica. Y dentro de estos bosques, una gran biodiversidad de especies.

NOCHE Cena en un restaurante cercano al hotel

4 de abril - El Agua

MAÑANA Desayuno en el hotel.

Camino del AGUA. San Andrés y Valverde
9,00 km | Desnivel +150 m -600 m | Fácil - media



Toda la flora y la fauna de la que os vamos a estar hablando no existiría sin un factor fundamental. El agua será la protagonista en esta ruta. Y es que al final, la presencia de este elemento siempre ayuda a que los paisajes resultantes tengan una belleza mayor si cabe.

Comida tipo pic-nic en ruta.

TARDE Visita al Tamaduste con un paseo entre campos de lava y posibilidad de baño.



En el extremo noreste de la isla nos encontramos con una antigua fajana volcánica que definió la plataforma sobre la que hoy en día se establece el pueblo del Tamaduste.

NOCHE
Traslado al hotel y cena en un restaurante cercano

5 de abril - El fin del Mundo

MAÑANA Desayuno en el hotel.

Visita a una platanera en El Golfo.

Seguro que os va a resultar curioso el cultivo del plátano. Antes de iniciar la ruta de ese día, creemos que os va a apetecer comer un plátano recién cogido a la vez que nos explican el proceso para el cultivo de esta rica fruta.

Camino del SABINAR

9,00 km | Desnivel +150 m -500 m | Fácil-media



Enebros con formas increíbles moldeados por los alisos. Subiremos desde el Santuario de la Virgen hacia el Crés, pasaremos por el mirador de Bascos y por el bosque encantado de Sabinas hasta llegar al Lomo Negro. El ícono de la isla, una de las imágenes más famosas, estará delante de nuestra mirada.

Comida tipo pic-nic en ruta.

TARDE

Visitaremos uno de los puntos más icónicos de la isla. Un lugar repleto de historia. El faro de Orchilla será nuestro objetivo. Un faro en medio de la lava.



NOCHE

Traslado al hotel y cena en un restaurante cercano.


6 de Abril - Los Volcanes

MAÑANA

Desayuno

Camino del Pinar al Tacorón.

8,00 kms | Desnivel +50 m -850 m | Media



Un recorrido con enfoque geológico andando entre los conos volcánicos que dieron las coladas lávicas que forman los lajiales, uno de los paisajes naturales más significativos de la isla más joven del archipiélago. Terminaremos la ruta con un baño en la Bahía del Tacorón.

Comida tipo pic-nic en ruta.



TARDE

Visita al pueblo más sureño de España. La Restinga, un pueblo costero dedicado a la pesca por el que podremos pasear.

Visita al Centro de Interpretación del Geoparque.

NOCHE

Cena en un restaurante cercano al hotel

7 de Abril

MAÑANA

Desayuno en el hotel.

Traslado al aeropuerto y salida del vuelo El Hierro - Tenerife a las 11:10

Llegada al aeropuerto de Tenerife Norte.

14:55

Salida del vuelo Tenerife - Madrid.

18:40

Llegada al aeropuerto de Madrid Barajas.

Alojamiento: Hotel Boomerang 2*

Habitaciones dobles en hotel, con baño propio.



**PRECIO POR
PERSONA:**
1290 €

Suplemento individual: 120€

Disponibilidad de habitaciones individuales limitadas

El precio incluye:

TODOS LOS DESPLAZAMIENTOS EN DESTINO Y

- Vuelos Alicante-Tenerife-El Hierro-Tenerife-Madrid con facturación de una maleta.
- 4 noches en habitación doble en Hotel Boomerang 2* en concepto de media pensión (cena y desayuno) y 1 noche en habitación doble en Hotel Laguna Nivaria en concepto de alojamiento y desayuno.
- Picnics para los días de rutas y comida picoteo del primer día en El Hierro.
- Guías de naturaleza locales, altamente cualificados.
- Entradas a todos los centros de interpretación incluidos en el programa.
- Seguros de Accidentes, Cancelación (leer los casos cubiertos) y Responsabilidad Civil

Información y reservas: 615674846 / contacto@turismobotanico.es



Paisajes volcánicos, vegetación exuberante y postales de ensueño

Turismo Botánico Sociedad Cooperativa se reserva la decisión de suspender el viaje en el caso de que a día 31 de enero no se haya conseguido un número mínimo de personas para el mismo. En ese caso, se devolvería el dinero íntegro que se haya aportado por cada participante.

CALENDARIO DE PAGOS:

Antes del 20 de Noviembre: 350€ Fecha límite para poder obtener el descuento por el sistema de puntos (si es que se tienen).

Antes del 20 de Diciembre: 350€

Antes del 30 de Enero: 350€

Antes del 10 de Marzo: Resto del viaje

En Turismo Botánico tenemos el compromiso ambiental y de calidad de trabajar con grupos reducidos, lo que implica que una parte del pago por nuestras actividades (gastos de gestión) no es reembolsable **en ningún caso cuando quien cancela es el cliente**. De esta manera, podemos asegurar la salida de la gran mayoría de nuestros viajes.

Para este viaje, esta cantidad es de **350€**.

CONSULTA EN [AQUÍ](#) NUESTRA POLÍTICA COMPLETA DE CANCELACIONES

Con el precio del viaje incluimos la contratación del seguro de cancelación. En el siguiente enlace puedes consultar [las condiciones de este seguro](#). Cualquier reclamación de este tipo ha de hacerse directamente a la compañía aseguradora.



DIFICULTAD DE LAS CAMINATAS

En Turismo Botánico evaluamos la dificultad de nuestros recorridos a pie pensando en personas que hacen algún tipo de ejercicio habitual, suave o algo más intenso y sin limitaciones físicas ni médicas. Este es nuestro “caminante básico”. Si este no es tu caso o no estás seguro, POR FAVOR, consúltanos. Salvo aquello que denominamos “paseo”, **todas las rutas conllevan cierto grado de esfuerzo y destreza** y siempre hay tramos de sendero, en mayor o menor medida. **Los senderos no son caminos, son pasos a pie** que se adaptan al desnivel propio del terreno y presentan firmes irregulares. **ESTA ES NUESTRA TABLA DE DIFICULTADES**

PASEO: Recorrido muy fácil, apto para todo tipo de caminantes

DIFICULTAD BAJA: Son rutas sencillas si eres un caminante básico. Son buenas opciones para iniciarte en el senderismo.

DIFICULTAD MEDIA BAJA: Es un itinerario que te supondrá **momentos de esfuerzo y dificultades puntuales**. Será algo cansado, pero asequible si eres un caminante básico. Si llevas una vida sedentaria puede que este sea tu límite (de momento).

DIFICULTAD MEDIA: Si eres senderista habitual (que no caminante) o haces ejercicio de intensidad media, estos recorridos **te supondrán esfuerzo acumulado y cansancio al final** de la jornada, pero será satisfactorio. Si no estás en este supuesto, podría sobrepasarte y hacerte ralentizar demasiado el avance del grupo. Descártalo si llevas una vida sedentaria.

DIFICULTAD MEDIA ALTA: Una ruta así, en nuestro baremo, es **sólo para senderistas habituales** y acostumbrados a caminar por la montaña, a los que les exigirá un fondo físico considerable.

DIFICULTAD ALTA: **Sólo para senderistas experimentados** y acostumbrados a caminar por la montaña, con subidas y bajadas largas, terreno muy irregular y pendientes intensas.

UN PUNTO DE AVENTURA: Esta apostilla describe aquellos recorridos que, en la medida de su dificultad, **implican algo más que caminar en algunos momentos**, como cruzar corrientes de agua de piedra en piedra o descalzándose, lugares en los que hay que hacer pequeñas trepadas o destrepadas o pasos algo expuestos. Consúltanos en cada caso particular.

QUÉ PUEDES ESPERAR DE NUESTROS VIAJES

Turismo Botánico organiza viajes de grupo, lo que implica respetar unos horarios establecidos pero, también, ser flexible con las posibles alteraciones del programa necesarias para tratar de que todos los participantes puedan integrarse en las actividades o dispongan de alternativas a las mismas, en última instancia.

Aunque puedas abordar sin problema las actividades que realizamos, has de tener en cuenta que es obligatorio respetar el ritmo que marque nuestro guía, que intentará adecuar el paso a aquellos que tengan más dificultades o a los problemas sobrevenidos en el camino. Los posibles retrasos en el programa causados por estos motivos son inevitables cuando se sale al entorno natural, especialmente en grupo.

Por otro lado, no permitiremos retrasos por motivos diferentes de los anteriores, como la toma de fotografías, llamadas telefónicas no urgentes, etc, si bien se contemplarán las paradas necesarias para estas, para el descanso, el disfrute del paisaje y su interpretación.

Las variaciones metereológicas forman parte de las salidas a la naturaleza, por lo que no serán causa de suspensión o modificación de los programas, salvo que comporten avisos oficiales. Si que se tratará de adaptar los recorridos y su duración, dentro de lo posible, a las circunstancias. Los guías de Turismo Botánico informarán de las mismas antes de las actividades y los participantes decidirán si las realizan o no. A priori, no se organizarán alternativas por estos motivos. [CONSULTA NUESTRA POLÍTICA DE CANCELACIONES.](#)

Las recomendaciones de equipamiento, que se envían a los participantes en los días previos al viaje, son muy importantes, especialmente las relativas al calzado. Es obligatorio el calzado específico de senderismo o similar durante nuestras rutas.

En tanto que los horarios son muy variables cuando se sale a la naturaleza, muchas de nuestras actividades implican que los participantes traigan su comida de tipo picnic o bocadillo. Independientemente de que sea posible comprar comida o reponerse en algún establecimiento en el camino, es obligatorio llevar en la mochila algo que nos permita hacer la comida en ruta en caso de retraso, lentitud del servicio, falta de aforo, cierres inesperados... No es responsabilidad de Turismo Botánico verificar la disponibilidad de estos servicios en los recorridos, aunque se tendrán en cuenta las paradas necesarias para realizar compras antes o después de las actividades.

¡GRACIAS POR LEER HASTA EL FINAL!