



**TB** Turismo Botánico escapadas



TB Escapadas | Agencia de viajes de naturaleza | C.I.MU.413.m.

# EL PAIS DEL ARGÁN

Marruecos a las puertas del Sáhara

DEL 21 AL 26 DE OCTUBRE DE 2024



## EL ANTIATLAS: LEJANO SUR MARROQUÍ

Marruecos es el exotismo que llevamos en el ADN, un lugar que nos agita al principio pero, una vez desvestido de sus ropajes y escenarios pinturescos, revela una conexión honda con nosotros mismos. Al norte, a esas telas llamativas se le ha superpuesto una capa más, la occidental, por lo que ese corazón está algo más oculto. Sin embargo, cuanto más al sur, cuanto más lejos del Estrecho de Gibraltar, por contradictorio que sea, la raíz común está más cerca.

Del propio desierto, más allá del río Draa, y del Antiatlas, las montañas marroquíes en el límite con el Sáhara, partieron almorávides y almohades, respectivamente, las dos principales dinastías que hicieron de la Península Ibérica su paraíso terrenal. Les acompañaban, además de los contingentes de origen árabe, muchos bereberes, gentes acostumbradas a la dureza de las montañas, a aprovechar al máximo los recursos de un entorno hostil, y ellos fueron los pobladores de nuestras sierras. Hoy es indudable la **impronta de aquellos pobladores de los oasis en nuestras acequias, norias, callejuelas serranas e incluso, en nuestros rasgos, no solo los tostados, porque hay amplias ramas bereberes de pelo rubio y ojos claros.**

**En este viaje descubriremos el lejano y poco conocido sur marroquí, en busca de los campos de argán y su aceite milagroso, el equilibrio frágil de los palmerales, las evidencias de que el Sáhara fue alguna vez una sabana fértil -tomemos nota sobre lo que puede hacer el cambio climático- y, sobre todo, de la mágica resiliencia del ser humano, que ha sido capaz de engendrar Cultura Natural, como nuestra marca de viajes en esta línea, en sintonía con el entorno.**






El país del argán: Marruecos a las puertas del Sáhara

## 21 de octubre. **Hacia el Atlántico africano**


Salida de Murcia o Albacete  
(Recogida de viajeros en Alicante,  
dependiendo del grupo, será en bus,  
vehículo ligero o tren)



20.00 h: Vuelo Valencia - Agadir

21.15 h: Llegada prevista del vuelo

- Traslado al hotel cerca del aeropuerto, **cena y alojamiento**



## 22 de octubre. **Aceite de vida**

- Paseo por campos de argán y experiencia en una fábrica tradicional: la extracción en vivo.
- Traslado a Tifnit, donde el Océano se encuentra con el desierto. **Alojamiento y cena** en Tiznit.





El país del argán:  
Marruecos a las puertas del Sáhara



## 23 de octubre. **Las puertas del desierto**

- Tránsito hacia el Sáhara. Al sur espera el pueblo subterráneo de Icht y destellos de verdor.
  - El oasis de Amtoudi

Vamos hacia la aridez extrema, pero la magia del desierto es la del milagro del agua en lugares como Amtoudi, que testifican sobre tiempos mas húmedos.



Mas allá del Antiatlás, las montañas del sur de Marruecos parecen empezar a disolverse entre las primeras dunas del Sáhara. **Una baja cordillera de casi 500 km, el Jebel Bani, sirve de muralla a las finas arenas,** dejando algunos pasos en su geografía que son las verdaderas puertas del desierto. En una de ellas se sitúa el oasis de Icht, en el que no cuesta imaginarse el tránsito de caravanas con camellos hacia el prometedor azul.




### Ruta de la Garganta Amtoudi

Como gigantes embudos, los cañones de las montañas del Antiatlás embocan la poca agua que cae en el sur marroquí. Tras la ruta, **comida incluida.**


- Llegada a Icht, visita a su poblado subterráneo, **cena y alojamiento**



El país del argán:  
Marruecos a las puertas del Sáhara



## 24 de octubre. Colores a vuestros pies

- Hoy os sentiréis “Centauros del Desierto” por la Carretera de los Cañones, la gigantesca rambla que comunica el Antiatlas con su estuario seco. Pasearemos por el Cañón de Aoukerda. 



- Tras un picnic (incluido) y antes de llegar al destino siguiente, el Valle de Ammelne, mil fotos en las Rocas Pintadas de J. Verame.



“Les Roches Peintes” o Rocas Pintadas son una audaz y controvertida intervención artística en el paisaje. El artista belga cubrió de pintura de color azul, rosa, rojo y negro uno de los berrocales graníticos de la zona en 1984, como homenaje a su mujer, fallecida poco tiempo antes. Lo hizo con ayuda de los bomberos de la comarca y, hoy, son una nota distintiva en medio del mar ocre que se extiende a su alrededor.


- Traslado a Tafraoute

Llegamos esta pequeña población, conocida en todo Marruecos por ser la cuna de la mejor artesanía de babuchas y sandalias de cuero. Cena y alojamiento.






El país del argán:  
Marruecos a las puertas del Sáhara



## 25 de octubre. Recuerdos de un paraíso

- Tras el desayuno, iremos a ver algunos de los famosos grabados rupestres patrimonio del Antiatlas. Antes de la comida (incluida), tiempo para visitar una casa tradicional bereber como era hace 400 años y conocer su modo de vida.



*¿Gacelas y grandes hervíboros pastando libres por la verde sabana?. Una imagen que hoy nos parece insólita, pero que fue el pasado del corazón, ahora seco, de África. Todavía es, en parte, una incógnita, los motivos que llevaron a la desertificación, pero los grabados rupestres neolíticos de muchos lugares rocosos del desierto son el testimonio de aquellos paisajes.*


- Uno de los atardeceres mas bellos del Antiatlas está, desde el siglo XIII, en la kasbah de Tizourgane. Ciudadela en lo alto de una solitaria colina, entre almendros y arganes, sus recovecos nos invitan a mil y una perspectivas.



- **Cena y alojamiento** en Tafraoute



El país del argán:  
Marruecos a las puertas del Sáhara



## 26 de octubre. Grano no hace granero

- Iniciamos nuestro camino de regreso, atravesando los montes del Antiatlas y realizando una caminata imprescindible por el oasis de Targua Ntouchka, un espléndido palmeral regado por tres fuentes, donde haremos picnic (incluido); se dice que 77 santos habitaron este lugar.





- Visita al “Agadir” de Ikounka

21.40 h: Vuelo Agadir - Valencia

Llegada prevista a las 00.50 h.

Traslado a Murcia o Albacete

(según el grupo, el traslado será en bus, tren o vehículo ligero).



Agadir significa, sin más, “granero”. Pero hay muchos “agadir” en la región: fortalezas singulares en las que se protegió y todavía se protege el alimento en una zona en la que un año algo más seco de lo habitual puede ser trágico, mas en un lugar históricamente expuesto a las tribus nómadas del desierto. Su construcción, tan sencilla como bella, es seña de identidad.



# Alojamientos:

Golden Beach Agadir 4\*  
Idou Tiznit 4\*  
Borj Biramane (Icht) 3\*  
Les Amandiers (Tafraoute) 3\*



Habitaciones dobles o individuales, con baño propio





El país del argán:  
Marruecos a las puertas del Sáhara

**Turismo  
Botánico**

## El viaje incluye en el precio:

TRASLADOS DE ALBACETE/MURCIA/ALICANTE AL AEROPUERTO  
Y VUELOS VALENCIA – AGADIR- VALENCIA

- Una maleta de cabina de 10 kg y bolsa de mano
- Traslados en destino en furgoneta turística privada
- 5 noches en hotel de 4 o 3\*, habitación doble, media pensión
- 4 comidas con agua mineral (2 de ellas de tipo picnic)
- Guías locales en español, expertos en naturaleza y cultura
- Tasas y entradas a los atracciones turísticas del programa
- Seguros de viaje, cancelación, Accidentes y RC

No se incluyen las bebidas en las comidas no detalladas anteriormente, ni otros servicios. Las propinas en Marruecos son una costumbre muy consolidada, por lo que habrá que tenerlas en cuenta como grupo.

### Precio por persona:

**1 350** €



**HASTA LA FECHA DEL PRIMER PAGO**

**SUPLEMENTO DE HABITACIÓN INDIVIDUAL: 190€**

(TAMBIÉN PODEMOS BUSCARTE COMPAÑERO/A  
DE HABITACIÓN)

### CALENDARIO DE PAGOS

En pagos fuera de los plazos, se añadirá el incremento en las tasas de los vuelos

1er pago de 450€ | 20/07/2024

*(Fecha límite para tener descuento por nuestros puntos de fidelidad)*

2º pago de 450€ | 20/08/2024

3er pago de 450€ | 20/09/2024

Turismo Botánico incluye en el precio de este viaje un seguro de cancelación que amplía [nuestra política de cancelaciones](#) y la sustituye. Lee con detenimiento [las condiciones de este seguro y sus coberturas](#).

El grupo mínimo para este viaje es de 15 personas. Sin este número, TB se reserva el derecho de cancelarlo, previo reembolso, antes del 20/09/2024.

Información y reservas: 627 19 04 09 o [albacete@turismobotanico.es](mailto:albacete@turismobotanico.es)

## DIFICULTAD DE LAS CAMINATAS

En Turismo Botánico evaluamos la dificultad de nuestros recorridos a pie pensando en personas que hacen algún tipo de ejercicio habitual, suave o algo más intenso y sin limitaciones físicas ni médicas. Este es nuestro **“caminante básico”**. Si este no es tu caso o no estás seguro, POR FAVOR, consúltanos. Salvo aquello que denominamos “paseo”, todas las rutas conllevan cierto grado de esfuerzo y destreza y siempre hay tramos de sendero, en mayor o menor medida. Los senderos no son caminos, son pasos a pie que se adaptan al desnivel propio del terreno y presentan firmes irregulares. ESTA ES NUESTRA TABLA DE DIFICULTADES

**PASEO:** Recorrido muy fácil, apto para todo tipo de caminantes

**DIFICULTAD BAJA:** Son rutas sencillas si eres un caminante básico. Son buenas opciones para iniciarte en el senderismo.

**DIFICULTAD MEDIA BAJA:** Es un itinerario que te supondrá momentos de esfuerzo y dificultades puntuales. Será algo cansado, pero asequible si eres un caminante básico. Si llevas una vida sedentaria puede que este sea tu límite (de momento).

**DIFICULTAD MEDIA:** Si eres senderista habitual (que no caminante) o haces ejercicio de intensidad media, estos recorridos te supondrán esfuerzo acumulado y cansancio al final de la jornada, pero será satisfactorio. Si no estás en este supuesto, podría sobrepasarte y hacerte ralentizar demasiado el avance del grupo. Descártalo si llevas una vida sedentaria.

**DIFICULTAD MEDIA ALTA:** Una ruta así, en nuestro baremo, es sólo para senderistas habituales y acostumbrados a caminar por la montaña, a los que les exigirá un fondo físico considerable.

**DIFICULTAD ALTA:** Sólo para senderistas experimentados y acostumbrados a caminar por la montaña, con subidas y bajadas largas, terreno muy irregular y pendientes intensas.

**UN PUNTO DE AVENTURA:** Esta apostilla describe aquellos recorridos que, en la medida de su dificultad, implican algo más que caminar en algunos momentos, como cruzar corrientes de agua de piedra en piedra o descalzándose, lugares en los que hay que hacer pequeñas trepadas o destrepadas o pasos algo expuestos. Consúltanos en cada caso particular.

## QUÉ PUEDES ESPERAR DE NUESTROS VIAJES

Turismo Botánico organiza viajes de grupo, lo que implica respetar unos horarios establecidos pero, también, ser flexible con las posibles alteraciones del programa necesarias para tratar de que todos los participantes puedan integrarse en las actividades o dispongan de alternativas a las mismas, en última instancia.

Aunque puedas abordar sin problema las actividades que realizamos, has de tener en cuenta que es obligatorio respetar el ritmo que marque nuestro guía, que intentará adecuar el paso a aquellos que tengan más dificultades o a los problemas sobrevenidos en el camino. Los posibles retrasos en el programa causados por estos motivos son inevitables cuando se sale al entorno natural, especialmente en grupo.

Por otro lado, no permitiremos retrasos por motivos diferentes de los anteriores, como la toma de fotografías, llamadas telefónicas no urgentes, etc, si bien se contemplarán las paradas necesarias para estas, para el descanso, el disfrute del paisaje y su interpretación.

Las variaciones metereológicas forman parte de las salidas a la naturaleza, por lo que no serán causa de suspensión o modificación de los programas, salvo que comporten avisos oficiales. Si que se tratará de adaptar los recorridos y su duración, dentro de lo posible, a las circunstancias. Los guías de Turismo Botánico informarán de las mismas antes de las actividades y los participantes decidirán si las realizan o no. A priori, no se organizarán alternativas por estos motivos. [CONSULTA NUESTRA POLÍTICA DE CANCELACIONES.](#)

En ocasiones, cuando los grupos quedan por debajo del mínimo de viajeros necesario, TB se reserva el derecho de modificar el tipo de transporte y la programación, supeditada a estos cambios, que podría realizarse en furgonetas de pasajeros o combinar transporte público. Es una manera de garantizar a nuestros clientes que nuestros viajes salen adelante con grupos mas grandes o mas pequeños y que no os vais a quedar sin planes.

Las recomendaciones de equipamiento, que se envían a los participantes en los días previos al viaje, son muy importantes, especialmente las relativas al calzado. Es obligatorio el calzado específico de senderismo o similar durante nuestras rutas.

En tanto que los horarios son muy variables cuando se sale a la naturaleza, muchas de nuestras actividades implican que los participantes traigan su comida de tipo picnic o bocadillo. Independientemente de que sea posible comprar comida o reponerse en algún establecimiento en el camino, es obligatorio llevar en la mochila algo que nos permita hacer la comida en ruta en caso de retraso, lentitud del servicio, falta de aforo, cierres inesperados... No es responsabilidad de Turismo Botánico verificar la disponibilidad de estos servicios en los recorridos, aunque se tendrán en cuenta las paradas necesarias para realizar compras antes o después de las actividades.

¡GRACIAS POR LEER HASTA EL FINAL!