



**DEL 20 AL 25 DE AGOSTO DE 2026**

## **LA FRONTERA DEL IMPERIO: LOS LAGOS INGLESES Y EL MURO DE ADRIANO**

Naturaleza y cultura en torno  
a los Parques Nacionales de  
Yorkshire, Northumberland y The Lakes





## EL Jardín salvaje de Inglaterra

En el país por antonomasia de los jardines, mas aún, de los jardines románticos, los que pretendían imitar la armonía natural de la naturaleza y el mundo rural entre el vapor de las locomotoras y los primeros humos de la industrialización, **todos los ojos se giraron hacia el norte, donde Adriano levantó el muro que separaba a romanos de bárbaros** y la linde con los Scots siempre fue peligrosa.

El centro de la Gran Bretaña y Londres se llenaban de fábricas, sórdidos barrios obreros y ferrocarriles que iban y venían del sur a Liverpool y Manchester y, de allí, a la escocesa Glasgow, pero unos pocos rincones del país miraban pasar los trenes desde la bucólica campiña. **Hacia la costa atlántica, ni siquiera se oían los silbidos del tren. Por eso el Distrito de los Lagos se convirtió en uno de los primeros destinos de naturaleza del mundo, el verdadero jardín salvaje inglés.** Para nosotros, es un destino ideal en nuestra línea 'Cultura Natural', que persigue esa armonía humana y silvestre.

Esta región es uno de los secretos mejor guardados de Gran Bretaña, uno de sus tres principales Parques Nacionales y todavía casi vedada a los viajeros extranjeros, pero bien conocida por los ingleses. Los nativos prefieren que los turistas sigan hacia arriba, buscando el gran paisaje de Escocia, aunque aquí, salvo por la extensión, **las panorámicas son muy parecidas: grandes lagos de origen glacial, flanqueados por montes imponentes** cubiertos de brezo, helecho, robles y pinos. Cascadas, cuevas, prados, pueblos bonitos, lugares de inspiración para escritores y pintores.

Como guinda a un pastel que incluye los vastos paisajes de la campiña inglesa por los Parques Nacionales de Yorkshire y Northtumberland, os invitamos a una **experiencia sensorial y comunión con la naturaleza: la travesía, descalzos, de la Bahía de Morecambe**





Más acá del Muro: la región de los Lagos Ingleses

20 de agosto. **Por la campiña inglesa**

Salida de Murcia o Albacete  
(dependiendo del grupo, el  
desplazamiento será en bus,  
vehículo ligero o tren)



09.40 h: Vuelo Alicante-Leeds

11.25 h: Llegada prevista del vuelo  
**Comida en tránsito (no incluida)**



Traslado al Parque Nacional  
de Yorkshire Dales: visita a la  
Abadía de Bolton y ruta  
por el Lapiaz de Malham.

- Traslado a Kendal, y registro  
en [The Riverside Hotel \\*\\*\\*](#)
- Cena de bienvenida  
(bebidas no incluidas)

Este pequeño rincón  
de nuestro primer  
Parque Nacional  
**desafía la verde  
placidez de la campiña  
inglesa:** en Malham, el  
capricho de los  
glaciares que se fueron  
nos ha dejado paredes  
de más de 70 metros de  
altura, una laguna  
donde se siente la  
soledad, un desfiladero  
sobrecogedor y una  
“calzada” natural.







Más acá del Muro:  
la región de los Lagos Ingleses




## 21 de agosto. **Pasión por los Lagos**

- Empezamos el día en el círculo de piedra prehistórico y celta de Castlerigg. ¿Te atreves a simular un ritual milenario?



- Descubrimos el Lago Thirlmere. Encontraremos encantos como la pequeña iglesia de Wythburn. Llegaremos a Grassmere, en donde habitó el famoso poeta romántico William Wordsworth, y se encuentra su casa, **en torno al Lago Grassmere.**



### Ruta a las Cuevas Rydal

Atravesaremos, valles, bosques y torrentes de piedra en piedra

- Alojamiento en Kendal

Hay una tradición que dice que es imposible contar el número de piedras en **Castlerigg**: cada intento obtiene una respuesta diferente. Puede que sea emoción por encontrarse con uno de los conjuntos megalíticos de mayor importancia del Reino Unido, en medio de un privilegiado entorno natural: la meseta que lleva su nombre, las colinas que la rodean y otro círculo natural de roca, el de los mayores montes de Cumbria.





Más acá del Muro: la región de los Lagos Ingleses

## 22 de agosto. Caminando sobre las aguas



- Tiempo libre en Kendal. Sus barrios antiguo, con calles de piedra, patios escondidos y el río Kent que atraviesa la ciudad, permite sentir su pasado medieval y mercantil. El castillo se eleva sobre el valle, mientras que los cafés, librerías y museos como el de Historia Natural y la galería de arte, con pinturas de Turner y Constable, entre otros, animan la ciudad.



Traslado a Arnside.

Travesía descalza por la Bahía de Morecambe

- Alojamiento en Kendal




Solo los guías que se encarga de nombrar el Rey desde el siglo XVI pueden acompañar a los caminantes que atraviesan **este enorme espacio intermareal**, la manera mas corta de pasar de Cumbria a Lancashire, sorteando arenas movedizas







Más acá del Muro:  
la región de los Lagos Ingleses



## 23 de agosto. Reflejos en las aguas


- Camino al Lago Buttermere, veremos el puente Ashness, el más famoso y fotografiado de los Lagos. Vistas fabulosas y, en Bowder Stone, jugaremos sobre una piedra gigante. Por la tarde podremos visitar una fábrica de cerveza tradicional.



### Ruta del Lago Buttermere

Llegamos a la zona mas nórdica de la región y la menos humanizada. Este lago es ideal para rodearlo a pie y os emocionará el contraste con los altos picos que lo rodean y sus reflejos en las aguas.

- Alojamiento en Kendal





Más acá del Muro:  
la región de los Lagos Ingleses



## 24 de agosto. **Un paisaje de fantasía**

- Traslado al Lago Windermere.  
Paseo por los Jardines Holdhird
- Tiempo libre para la comida  
**(no incluida)** en Windermere.  
¿Sabes que la pionera de la  
literatura infantil vivió aquí?  
Posibilidad de visitar el Museo de  
Beatrix Potter.
- Crucero por el Lago Windermere



Ruta hacia las Cascadas Aira  
High Force. Antes, pasaremos  
por el paso de montaña de  
Kirkstone, un impresionante  
mirador de la orografía del  
los Lagos, y el Ullswater, el  
segundo mayor de la región.

- Alojamiento en Kendal



### **El mundo fantástico de Beatrix Potter**

La autora de los  
cuentos de Peter  
Rabbit es una de las  
grandes escritoras de  
literatura infantil de  
todos los tiempos.  
Las andanzas de este  
conejo, sus personajes  
y sus características  
ilustraciones están  
inspiradas en el paisaje  
y la naturaleza del  
Distrito de los Lagos,  
donde pasaba largas  
temporadas con su  
familia. De hecho, ella  
misma fue estudiosa  
de la naturaleza.





Más acá del Muro: la región de los Lagos Ingleses

## 25 de agosto. En el límite del Imperio



Traslado a Haltwhistle y ruta por el Muro de Adriano.

Vamos hacia un territorio de horizontes amplios y valles solitarios: el Parque Nacional de Northumberland, donde el silencio es parte del paisaje.

- Visita al fuerte romano de Vindolanda y al Museo del Ejército Romano



**La frontera del Imperio Romano**, el muro que Adriano mandó construir en el siglo II d.C., serpentea entre las colinas de los límites con Escocia. El tramo cercano a Haltwhistle es, casi con toda seguridad, el mas fotogénico: aquí, el muro deja de ser una ruina solitaria y se convierte en un diálogo entre Historia y paisaje, menos cicatriz y más memoria grabada suavemente en la tierra.

19.45 h: Vuelo Newcastle - Alicante

Llegada prevista a las 23.30 h.

Traslado a Murcia o Albacete

(según el grupo, el traslado será en bus, tren o vehículo ligero).





## Hotel Riverside Kendal 3\*\*\*

Habitaciones dobles o individuales, con baño propio.  
Posibilidad de habitaciones triples o cuádruples.







Más acá del Muro:  
la región de los Lagos Ingleses

**Turismo  
Botánico**

## El viaje incluye en el precio:

TRASLADOS DE ALBACETE/MURCIA/ALICANTE AL AEROPUERTO  
Y VUELOS ALICANTE - LEEDS / NEWCASTLE - ALICANTE

- Una maleta de cabina de 10 kg y bolsa de mano
- Traslados en destino en bus o furgonetas de viaje
- 5 noches en hotel de 3\*, habitación doble, con desayuno
- Cena de bienvenida en nuestro alojamiento
- Guías local oficial en español, experto en naturaleza y cultura
- Crucero por el Lago Windermere
- Entrada a los Jardines Holehird
- Visita y degustación en fábrica de cerveza artesana
- Entrada al fuerte romano de Vindolanda
- Travesía de las arenas de la Bahía Morecambe
- Seguros de viaje, cancelación, Accidentes y RC

### Precio por persona:

**1 825**



**TB**Puntos

**HASTA LA FECHA DEL PRIMER PAGO**

**SUPLEMENTO DE HABITACIÓN INDIVIDUAL: 350€**

(TAMBIÉN PODEMOS BUSCARTE COMPAÑERO/A  
DE HABITACIÓN)

### CALENDARIO DE PAGOS

En pagos fuera de los plazos, podría añadirse el aumento en las tarifas de los vuelos

Reserva de 450€ | 01/03/2026

*(Fecha límite para tener descuento por nuestros puntos de fidelidad)*

2º pago de 450€ | 15/04/2026

3er pago de 450€ | 01/06/2026

4º pago de 475€ | 01/07/2026

Turismo Botánico incluye en el precio de este viaje un seguro de cancelación que amplía [nuestra política de cancelaciones](#) y la sustituye. Lee con detenimiento [las condiciones de este seguro y sus coberturas](#).

**El grupo mínimo para este viaje es de 12 personas.** Sin este número, TB se reserva el derecho de cancelarlo, previo reembolso, antes del 20/07/2026

Información sobre el programa: 627 19 04 09 o [albacete@turismobotanico.es](mailto:albacete@turismobotanico.es)



## DIFICULTAD DE LAS CAMINATAS

En Turismo Botánico evaluamos la dificultad de nuestros recorridos a pie pensando en personas que hacen algún tipo de ejercicio habitual, suave o algo más intenso y sin limitaciones físicas ni médicas. Este es nuestro “**caminante básico**”. Si este no es tu caso o no estás seguro, POR FAVOR, consúltanos. Salvo aquello que denominamos “paseo”, todas las rutas conllevan cierto grado de esfuerzo y destreza y siempre hay tramos de sendero, en mayor o menor medida. Los senderos no son caminos, son pasos a pie que se adaptan al desnivel propio del terreno y presentan firmes irregulares. ESTA ES NUESTRA TABLA DE DIFICULTADES

**PASEO:** Recorrido muy fácil, apto para todo tipo de caminantes

**DIFICULTAD BAJA:** Son rutas sencillas si eres un caminante básico. Son buenas opciones para iniciarte en el senderismo.

**DIFICULTAD MEDIA BAJA:** Es un itinerario que te supondrá momentos de esfuerzo y dificultades puntuales. Será algo cansado, pero asequible si eres un caminante básico. Si llevas una vida sedentaria puede que este sea tu límite (de momento).

**DIFICULTAD MEDIA:** Si eres senderista habitual (que no caminante) o haces ejercicio de intensidad media, estos recorridos te supondrán esfuerzo acumulado y cansancio al final de la jornada, pero será satisfactorio. Si no estás en este supuesto, podría sobrepasarte y hacerte ralentizar demasiado el avance del grupo. Descártalo si llevas una vida sedentaria.

**DIFICULTAD MEDIA ALTA:** Una ruta así, en nuestro baremo, es sólo para senderistas habituales y acostumbrados a caminar por la montaña, a los que les exigirá un fondo físico considerable.

**DIFICULTAD ALTA:** Sólo para senderistas experimentados y acostumbrados a caminar por la montaña, con subidas y bajadas largas, terreno muy irregular y pendientes intensas.

**UN PUNTO DE AVENTURA:** Esta apostilla describe aquellos recorridos que, en la medida de su dificultad, implican algo más que caminar en algunos momentos, como cruzar corrientes de agua de piedra en piedra o descalzándose, lugares en los que hay que hacer pequeñas trepadas o destrepadas o pasos algo expuestos. Consúltanos en cada caso particular.

## QUÉ PUEDES ESPERAR DE NUESTROS VIAJES

Turismo Botánico organiza viajes de grupo, lo que implica respetar unos horarios establecidos pero, también, **ser flexible con las posibles alteraciones del programa** necesarias para tratar de que todos los participantes puedan integrarse en las actividades o dispongan de alternativas a las mismas, en última instancia.

Aunque puedas abordar sin problema las actividades que realizamos, has de tener en cuenta que **es obligatorio respetar el ritmo que marque nuestro guía**, que intentará adecuar el paso a aquellos que tengan más dificultades o a los problemas sobrevenidos en el camino. Los posibles retrasos en el programa causados por estos motivos son inevitables cuando se sale al entorno natural, especialmente en grupo.

Por otro lado, no permitiremos retrasos por motivos diferentes de los anteriores, como la toma de fotografías, llamadas telefónicas no urgentes, etc, si bien se contemplarán las paradas necesarias para estas, para el descanso, el disfrute del paisaje y su interpretación.

Las variaciones meteorológicas forman parte de las salidas a la naturaleza, por lo que no serán causa de suspensión o modificación de los programas, salvo que comporten avisos oficiales. Si que se tratará de adaptar los recorridos y su duración, dentro de lo posible, a las circunstancias. Los guías de Turismo Botánico informarán de las mismas antes de las actividades y los participantes decidirán si las realizan o no. A priori, no se organizarán alternativas por estos motivos. [CONSULTA NUESTRA POLÍTICA DE CANCELACIONES.](#)

En ocasiones, **cuando los grupos quedan por debajo del mínimo de viajeros necesario, TB se reserva el derecho de modificar el tipo de transporte** y la programación, supeditada a estos cambios, que podría realizarse en furgonetas de pasajeros o combinar transporte público. Es una manera de garantizar a nuestros clientes que nuestros viajes salen adelante con grupos mas grandes o mas pequeños y que no os vais a quedar sin planes.

Las recomendaciones de equipamiento, que se envían a los participantes en los días previos al viaje, son muy importantes, especialmente las relativas al calzado. **Es obligatorio el calzado específico de senderismo** o similar durante nuestras rutas.

En tanto que los horarios son muy variables cuando se sale a la naturaleza, muchas de nuestras actividades implican que los participantes traigan su comida de tipo picnic o bocadillo. Independientemente de que sea posible comprar comida o reponerse en algún establecimiento en el camino, **es obligatorio llevar en la mochila algo que nos permita hacer la comida en ruta** en caso de retraso, lentitud del servicio, falta de aforo, cierres inesperados... No es responsabilidad de Turismo Botánico verificar la disponibilidad de estos servicios en los recorridos, aunque se tendrán en cuenta las paradas necesarias para realizar compras antes o después de las actividades.

**¡GRACIAS POR LEER HASTA EL FINAL!**