



**Turismo
Botánico**

SIERRA DE ESPADÁN Y PUEBLOS CON ENCANTO SUR DE CASTELLÓN

**VIAJE DE NATURALEZA PARA PERDERNOS ENTRE ALCORNOCALES,
CUEVAS ACUÁTICAS Y NACIMIENTOS DE RÍOS ESPECTACULARES**



DEL 1 AL 3 DE MAYO 2026

**GRUPO REDUCIDO:
MÁXIMO 24 PERSONAS**

**(SABEMOS QUE NO TE GUSTAN LAS AGLOMERACIONES
Y QUEREMOS MIMAR LOS ESPACIOS QUE VISITAMOS)**



SECRETOS DEL SUR DE CASTELLÓN: ENTRE ALCORNOCALES Y AGUAS TERMALES

Hay lugares donde la naturaleza parece haber sido esculpida para el deleite de los sentidos, y el sur de Castellón es, sin duda, uno de ellos. Este no es un viaje de turismo convencional; es una invitación a perderse entre los alcornocales centenarios de la Sierra de Espadán y a descubrir el misterio de las cuevas acuáticas más fascinantes de la Península.

Nuestra aventura comienza en el corazón de Eslida, atravesando bosques de alcornoques que parecen sacados de una leyenda y rastreando tesoros históricos como antiguas trincheras y molinos. La magia continúa bajo tierra en las Cuevas de San José, donde navegaremos en barca por el río subterráneo más largo de Europa, un espejo de paz oculto bajo la montaña.

El punto álgido nos espera en Montanejos, un paraíso termal donde el río Mijares mantiene sus aguas a 25°C durante todo el año. Aquí, el baño en la Fuente de los Baños no es solo un placer, es un ritual medicinal en un entorno de barrancos y paredes verticales de vértigo. Como broche de oro, caminaremos por la orilla del río Palancia hasta alcanzar la majestuosa Cascada de la Novia en Navajas, un rincón de frescura y leyendas.

Todo ello disfrutando de la calidez de un grupo reducido (máximo 24 personas), porque sabemos que para mimar los espacios que visitamos, la exclusividad es imprescindible.



1 DE MAYO

7.00 Salida del autobús Biblioteca Regional de Murcia y recogida de asistentes en Alicante. Para personas apuntadas desde Albacete, se dispondrá de un transfer alternativo.

10.00 Ruta de los Alcornocales, Eslida | 8 km | 350 m | Dificultad media

Atravesamos el corazón de la Sierra de Espadán, una gran desconocida que alberga un encantador bosque de alcornoques, el más oriental de la Península Ibérica. Seguiremos el curso de barrancos llenos de vegetación y el de tesoros etnográficos e históricos, como el barranco de l'Oret, la cova de l'Oret, el Molí d'aire y les trinxeres... más sorpresas!



iy

14.00 Comida libre en Eslida de pic-nic o en restaurante (libre)

16.00 Salida hacia las Cuevas de San José

17.30 Visita a las **Cuevas de S. José**

Entramos al río subterráneo de San José, el rebosadero de la Sierra de Espadán y única cueva en España visitable a bordo de barca. ¡Una experiencia única!



18.45 Salida hacia Jérica

19.45 Llegada a Jérica y registro en el alojamiento.

21.00 Cena en el alojamiento incluida.


2 DE MAYO

8.00 Desayuno

8.30 Salida hacia Montanejos

9.30 Ruta “Estrecho de Chillapájaros” | 8,7 km | 160m | Dificultad media

La Fuente de los Baños de Montanejos, un paraíso termal en el Alto Mijares. Un enclave natural que nos ofrece un río termal a 25º todo el año. El baño se hace imprescindible en estas aguas con propiedades medicinales. Además esta ruta nos adentrará por barrancos, cuevas y restos etnográficos que no nos dejarán indiferentes. La fauna y flora estará presente en esta ruta espectacular. Uno de los destinos favoritos para disfrutar el ecoturismo en la Comunidad Valenciana.




14.30 Comida picnic en la Fuente de Los Baños (no incluida)

16.00 Balneario de Montanejos

Visita al balneario de Montanejos para disfrutar de las múltiples propiedades de sus aguas termales

18.00 Regreso a Jérica

21.00 Cena libre



3 DE MAYO

9.00 Desayuno

9.30 Salida hacia Navajas.

10.00 Ruta por del río Palancia | 6 km | 150 m | Fácil

A medio camino entre Navajas (Castellón) y el embalse del Regajo nos encontramos con un lugar pintoresco y muy bonito, un espectáculo de la naturaleza al paso del río Palancia que ofrece un remanso de paz al visitante. Se trata de la Fuente del Baño, una piscina natural al paso del Palancia en este punto junto a una pequeña aldea o urbanización, un antiguo puente del siglo XVIII y una ermita de 1927. Finalizamos la ruta en la famosa "Cascada de la Novia"



14.00 Comida de pic-nic en el área recreativa "El Salto de la Novia". (no incluida)

*Área recreativa del Salto de la Novia un lugar magnífico para ir a reponer fuerzas después de la ruta. El sonido del agua y su frescura nos acompañará gracias a su abundante vegetación y frescura. Está situada en un entorno privilegiado por su gran riqueza natural, rodeado de montañas y al lado del río Palancia. * también se puede ir al pueblo a comer.*



16:00 Vuelta para casa. Traslado a Alicante y Murcia. Para personas apuntadas desde Albacete, se dispondrá de un transfer alternativo.

Precio por persona:


470€

Suplemento hab. individual: 90€

El precio incluye:

TRASLADOS DESDE MURCIA/ALICANTE /ALBACETE
Y AUTOBUSES EN DESTINO

- 2 NOCHES EN HOTEL JÉRICA 3* u otro hotel de calidad similar en hab. doble, media pensión
- Transporte desde origen
- 2 DESAYUNOS
- 1 CENA
- Guías acompañantes desde Murcia
- Ruta en barca Cuevas de San José
- Entrada al Balneario de Montanejos
- Seguro de cancelación (leer los casos cubiertos) , de Viaje, Accidentes y Responsabilidad Civil.



CALENDARIO DE PAGOS:

1er pago, reserva, de 200€ antes del 01/03/2026

2do pago, 270€ antes del 01/04/2026

En caso de querer apuntarse después de la fecha de la reserva, las opciones quedarán supeditadas a la disponibilidad de plazas.

Reservas: 615 67 48 46



contacto@turismobotanico.es

Información del viaje: 650 27 94 67

Turismo Botánico Sociedad Cooperativa se guarda la decisión de suspender el viaje en el caso de que el día 31 de marzo no se haya conseguido un número mínimo de personas para el mismo. En ese caso, se devolvería el dinero íntegro que se haya aportado por cada participante.

Los horarios y actividades del programa podrán sufrir cambios en función de las aerolíneas/trenes y de las condiciones climatológicas de cada día. Los transportes serán en bus salvo que el grupo sea muy pequeño y los hagamos en furgonetas.


En Turismo Botánico tenemos el compromiso ambiental y de calidad de trabajar con grupos reducidos, lo que implica que una parte del pago por nuestras actividades (gastos de gestión) **no es reembolsable en ningún caso cuando quien cancela es el cliente**. De esta manera, podemos asegurar la salida de la gran mayoría de nuestros viajes.

Para este viaje, esta cantidad es de **200 €**.

CONSULTA EN [AQUÍ](#) NUESTRA POLÍTICA COMPLETA DE CANCELACIONES

Puedes consultar todas las [condiciones del seguro de cancelación](#). Cualquier reclamación de este tipo ha de hacerse directamente a la compañía aseguradora.

Información y reservas: 615674846 o contacto@turismobotanico.es



DIFICULTAD DE LAS CAMINATAS

En Turismo Botánico evaluamos la dificultad de nuestros recorridos a pie pensando en **personas que hacen algún tipo de ejercicio habitual, suave o algo más intenso y sin limitaciones físicas ni médicas**. Este es nuestro **“caminante básico”**. Si este no es tu caso o no estás seguro, POR FAVOR, consúltanos. Salvo aquello que denominamos “paseo”, **todas las rutas conllevan cierto grado de esfuerzo y destreza** y siempre hay tramos de sendero, en mayor o menor medida. **Los senderos no son caminos**, son pasos a pie que se adaptan al desnivel propio del terreno y presentan firmes irregulares. ESTA ES NUESTRA TABLA DE DIFICULTADES

PASEO: Recorrido muy fácil, apto para todo tipo de caminantes

DIFICULTAD BAJA: Son rutas sencillas si eres un caminante básico. Son buenas opciones para iniciarte en el senderismo.

DIFICULTAD MEDIA BAJA: Es un itinerario que te supondrá **momentos de esfuerzo y dificultades puntuales**. Será algo cansado, pero asequible si eres un caminante básico. Si llevas una vida sedentaria puede que este sea tu límite (de momento).

DIFICULTAD MEDIA: Si eres senderista habitual (que no caminante) o haces ejercicio de intensidad media, estos recorridos **te supondrán esfuerzo acumulado y cansancio al final** de la jornada, pero será satisfactorio. Si no estás en este supuesto, podría sobrepasarte y hacerte ralentizar demasiado el avance del grupo. Descártalo si llevas una vida sedentaria.

DIFICULTAD MEDIA ALTA: Una ruta así, en nuestro baremo, es **sólo para senderistas habituales** y acostumbrados a caminar por la montaña, a los que les exigirá un fondo físico considerable.

DIFICULTAD ALTA: **Sólo para senderistas experimentados** y acostumbrados a caminar por la montaña, con subidas y bajadas largas, terreno muy irregular y pendientes intensas.

UN PUNTO DE AVENTURA: Esta apostilla describe aquellos recorridos que, en la medida de su dificultad, **implican algo más que caminar en algunos momentos**, como cruzar corrientes de agua de piedra en piedra o descalzándose, lugares en los que hay que hacer pequeñas trepadas o destrepadas o pasos algo expuestos. Consúltanos en cada caso particular.

QUÉ PUEDES ESPERAR DE NUESTROS VIAJES

Turismo Botánico organiza viajes de grupo, lo que implica respetar unos horarios establecidos pero, también, **ser flexible con las posibles alteraciones del programa** necesarias para tratar de que todos los participantes puedan integrarse en las actividades o dispongan de alternativas a las mismas, en última instancia.

Aunque puedas abordar sin problema las actividades que realizamos, has de tener en cuenta que **es obligatorio respetar el ritmo que marque nuestro guía**, que intentará adecuar el paso a aquellos que tengan más dificultades o a los problemas sobrevenidos en el camino. Los posibles retrasos en el programa causados por estos motivos son inevitables cuando se sale al entorno natural, especialmente en grupo.

Por otro lado, no permitiremos retrasos por motivos diferentes de los anteriores, como la toma de fotografías, llamadas telefónicas no urgentes, etc, si bien se contemplarán las paradas necesarias para estas, para el descanso, el disfrute del paisaje y su interpretación.

Las variaciones metereológicas forman parte de las salidas a la naturaleza, por lo que no serán causa de suspensión o modificación de los programas, salvo que comporten avisos oficiales. Si que se tratará de adaptar los recorridos y su duración, dentro de lo posible, a las circunstancias. Los guías de Turismo Botánico informarán de las mismas antes de las actividades y los participantes decidirán si las realizan o no. A priori, no se organizarán alternativas por estos motivos. [CONSULTA NUESTRA POLÍTICA DE CANCELACIONES.](#)

Las recomendaciones de equipamiento, que se envían a los participantes en los días previos al viaje, son muy importantes, especialmente las relativas al calzado. **Es obligatorio el calzado específico de senderismo** o similar durante nuestras rutas.

En tanto que los horarios son muy variables cuando se sale a la naturaleza, muchas de nuestras actividades implican que los participantes traigan su comida de tipo picnic o bocadillo. Independientemente de que sea posible comprar comida o reponerse en algún establecimiento en el camino, **es obligatorio llevar en la mochila algo que nos permita hacer la comida en ruta** en caso de retraso, lentitud del servicio, falta de aforo, cierres inesperados... No es responsabilidad de Turismo Botánico verificar la disponibilidad de estos servicios en los recorridos, aunque se tendrán en cuenta las paradas necesarias para realizar compras antes o después de las actividades.

¡GRACIAS POR LEER HASTA EL FINAL!