




TB Turismo Botánico escapadas

ECLIPSE en BABIA

RESERVA DE LA BIOSFERA Y PARQUE ESTELAR EN EL NORTE VERDE MAS DESCONOCIDO, ENTRE LEÓN Y ASTURIAS

**8 al 14 DE AGOSTO
DE 2026**

**GRUPO REDUCIDO:
MÁXIMO 28 PERSONAS**



DÓNDE MEJOR QUE EN BABIA

Por desgracia, parece que nos ha tocado vivir demasiadas cosas “históricas” en los últimos años. O quizás no tanto, y solo es que nos miramos demasiado al ombligo. Sin embargo, en las próximas vueltas al sol, si que viviremos algo verdaderamente excepcional en términos cósmicos. Tres eclipses de sol en tres años consecutivos atravesarán España, algo comparable a que nos tocara la lotería tres veces seguidas.

Por unos minutos, el Sol se olvidará de la Tierra. Digamos que se tomará unas breves vacaciones desde nuestro punto de vista y qué mejor que nos coja también, de alguna forma, ensimismados y disfrutones. Hay un lugar que es el epítome de ello en nuestro país, aunque muchos hayamos pasado mucho tiempo sin saber ubicarlo muy bien en el mapa: Babia. El rincón al que los Reyes leoneses se retiraban del mundanal ruido, que sigue siendo ese valle paradisíaco para una escapada. Fue uno de los primeros pasos para el Camino de Santiago, pero incluso los peregrinos se olvidaron de esta ruta.

Pero no es solo Babia, otros tres valles comparten su espíritu: Omaña, Laciana y Luna, tocando con Muniellos y Somiedo, por la linde asturiana. Como los míticos vaqueiros de alzada, que subían y bajaban desde el Cantábrico a las montañas cada año, recorreremos estos espacios cuajados de pastos de montaña, cumbres, bosques antiguos, lagunas glaciares, límpidos ríos trucheros y tradiciones ancestrales que bien pueden provenir de los celtas que habitaron los castros diseminados por el territorio.

Precisamente, desde uno de ellos, el de La Zamora, contemplaremos el espectáculo del eclipse del 12 de agosto. Seguramente, tan sobrecogidos como aquellos astures y cántabros que adoraban a las fuerzas de la naturaleza, y qué mejor que hacerlo estando en Babia.





Eclipsados en Babia: una Reserva de la Biosfera y Parque Estelar en el Norte más desconocido

8 de agosto. **Arte deslumbrante**

MAÑANA: Salida de Murcia, Alicante y Albacete en tren de alta velocidad




13.40: Llegada a León

- Tiempo para la comida **(no incluida)**
- **Visita guiada a la Catedral** y tiempo libre

Traslado en bus privado o furgoneta de viaje a Villablino (Valle de Laciana)

- Registro en el [Hotel Orquídea Real ***](#)
- **Cena de bienvenida (incluida)**

Hay tránsitos que no se pueden pasar por alto. Cómo parar en León y no acercarse a conocer su imponente Catedral gótica, la más luminosa de España con más de 1.800 m² de vidrieras medievales. También podremos visitar la Colegiata de San Isidoro, que deslumbra con otra luz: la de sus vivas pinturas románicas.





Eclipsados en Babia: una Reserva de la Biosfera y Parque Estelar en el Norte desconocido

9 de agosto. *Locus amoenus*



Desayuno y traslado al Parque Natural de Babia y Luna. Ruta trashumante de las Fuentes del Sil.

- Visita a Piedrafita de Babia y paseo por la **Laguna de Babia**. Entre los valles hermanos de Babia y Laciana, se cuentan más de una docena de lagunas glaciares que puntean esta bella comarca. La de Babia es una de las más populares, no obstante, está rodeada de leyendas.
- Tiempo libre en la **piscina natural de Mena de Babia**



- Visita a Robles de Laciana y su iglesia de San Julián
- Alojamiento en Villablino



El gran río gallego que nace en León

De alguna manera, los sureños amantes de la naturaleza también trashumamos en vera parte del entorno de La Cueta, uno de los pueblos más altos de León, hacia los prados donde brotan las fuentes del Sil. Cada collado y cada majada narra la adaptación a un entorno exigente, pero generoso.

Dificultad media

13 km | ↗ ↘ 495 m
Alternativa de dif. baja:
8 km | ↗ ↘ 335 m



Eclipsados en Babia: Reserva de la Biosfera y Parque Estelar en el Norte desconocido



10 de agosto. Valle jacobeo

- Desayuno y traslado al Valle de Omaña, la otra mitad de la Reserva de la Biosfera de Babia



Ruta por la Ribera del Omaña, el río que da nombre al valle

- Tiempo libre para el baño y la comida (no incluida) en las pozas de La Omañuela
- Recorrido por el Alto Omaña: pueblos y retabrillos barrocos



Después de pasear la arquitectura popular de La Omañuela, correremos el valle, deteniéndonos en sus tesoros religiosos, pueblos y cascadas.

- Alojamiento en Villablino

El Camino Olvidado a Santiago


Si los 4 valles en torno a Babia son, en general, poco conocidos, el de Omaña se lleva la palma.

Sin embargo, estuvo atravesado en tiempos por uno de los primeros caminos de Santiago, anterior al Francés. La etapa que acompaña al río Omaña es una de las más bonitas, atravesando bosques y prados de siega entre sebes, molinos y muros de piedra seca.

Dificultad media-baja

11 km | ↗ 70 ↘ 295 m





11 de agosto

Del bosque ancestral a la braña

- Desayuno y traslado a Rioscuro



Ruta de los Tejos Milenarios
si tenéis afán montañero, os sugerimos continuar este recorrido con la subida a la Braña de las Murias y de Cubacho, donde comeremos en un entorno pastoril. El esfuerzo merece la pena

- **La Guarida del Cunqueiro**
Trabau es el único pueblo en los límites donde se funden León y Asturias en los que es posible todavía encontrar a los artesanos de la madera: cuencos, jarras, utensilios de cocina y zuecos (madreñas)

Los tejos de Rioscuro
nos invitarán a una auténtica inmersión en la “selva cantábrica”. Si el paisaje de Babia impacta por su sobriedad verde, propiciada por milenios de pastoreo, Laciana cede el protagonismo al bosque. En este recorrido, los místicos tejos son los protagonistas, junto a roblones, hayas y saltos de agua

Dificultad media-baja


6 km | ↗ 350 ↘ 350 m

Ampliación de dificultad media:

12 km | ↗ 585 ↘ 645 m



- Alojamiento en Villablino





Eclipsados en Babia: una Reserva de la Biosfera
y Parque Estelar en el Norte desconocido

12 de agosto. **El día de las dos noches**



- Desayuno y salida hacia el **Puerto de Leitariegos**



Ruta del Cueto y la Laguna Arbás*

Con un pie en León y otro en Asturias, es muy probable que nos sorprenda la vista de un mar de nubes blancas

- **Visita a la Lechería 'La Popular'**
La lechería de Sosas de Laciana sigue produciendo mantequilla tal y como se hacía en 1920, con la fuerza del agua del río de Sosas. Un viaje a un pasado que está vivo



- **Observación del eclipse de sol desde el Castro de la Zamora**
Los celtas no tenían templos, sino que adoraban a las fuerzas de la naturaleza. Qué mejor lugar para disfrutar del primero de los tres eclipses solares en 3 años que hacerlo desde su viejo poblado

- Alojamiento en Villablino

(En caso de que la visibilidad no sea suficiente por causas meteorológicas y atendiendo a las autoridades, se evitarán los desplazamientos)

* Al poco de comenzar la ruta, estaremos en la Laguna de Arbás, que refleja la cumbre del pico de mismo nombre. Es el primer 2 mil de la Cordillera desde el mar

Dificultad media

8,35 km | ↗ ↘ 465 m

Alternativa media-baja:

6 km | ↗ ↘ 360 m



Eclipsados en Babia: Reserva de la Biosfera y Parque Estelar en el Norte desconocido



13 de agosto. *Locus amoenus*

- Desayuno y traslado a la Casa del Parque de Babia en Riolago



Parque Natural de Somiedo: los Lagos de Salencia

Cambiamos de provincia y de Parque Natural pero, en realidad, Somiedo y Babia son dos caras de una misma tradición basada en el ir y venir de los pastores.



Espejos de los vaqueiros de alzada

Nos espera un singular complejo de lagunas glaciares, desde el balcón que se asoma al Valle de Babia. Aquí se dan la mano el pasado minero y la herencia de los vaqueiros de alzada.

Teitos de paja y flores alpinas salpican las hoyas de los lagos Cerveriz y Calabazosa, mientras los ágiles rebecos miran desde las crestas rocosas

Dificultad media-baja

8,3 km | ↗ ↘ 370m

Alternativa de dif. baja:

4,6 km | ↗ ↘ 220 m

- Ecomuseo de Somiedo

Un museo que no lo es, que utiliza el paisaje y los pueblos como salas de exposición. En Veigas, son tres casas familiares que mantienen su estructura con techos de paja. En Caunedo, se explican los oficios y el mundo de la transterminancia.

- Alojamiento en Villablino



Eclipsados en Babia: Una Reserva de la Biosfera y Parque Estelar en el Norte desconocido

14 de agosto. Ciudad de plata y oro



- Desayuno y salida de regreso

- Visita guiada a Astorga

Recorreremos con un guía local los secretos monumentales de la ciudad, con parada obligada en el **Palacio Episcopal**. Habrá tiempo para probar cocina maragata y, si queréis, de visitar el interior de la **Catedral de Sta. María** o el Museo del Chocolate.

- Traslado a la Estación de León

17.09 h:

AVE León- Albacete- Alicante

22.52 h: Transfer Alicante-Murcia

Asturica Augusta fue diseñada por los romanos para servir de control de aquellos cántabros que tanto costó someter, además de gestionar las ganancias del oro que se extraía de La Médulas y otros yacimientos entre León y Asturias. Entre los muros de su vieja muralla, el patrimonio es inmenso y milenario, de las cloacas romanas a la filigrana de su Catedral gótica, su animada Plaza y el Palacio Episcopal, joya del primer Gaudí.



Hotel Orquídea Real 3***

Habitaciones dobles o individuales, con baño propio.
Posibilidad de habitaciones triples o cuádruples.





Eclipsados en Babia:
Reserva de la Biosfera

**Turismo
Botánico**

El viaje incluye en el precio:

TREN DE ALTA VELOCIDAD DE MURCIA/ALICANTE/ALBACETE
A LEÓN (IDA Y VUELTA) Y TODOS LOS TRANSLADOS

- 6 noches en hotel de 3*, habitación doble, con desayuno
- 2 cenas en restaurantes locales
- Visita guiada a la Catedral de León
- Visita al taller artesano de la Guarida del Cunqueiro
- Visita guiada a la Lechería 'La Popular'
- Visita al Ecomuseo de Somiedo
- Gafas de protección para la visualización del eclipse
- Visita guiada a Astorga y el Palacio Episcopal de Gaudí
- Guías acompañantes, expertos en naturaleza y cultura
- Seguros de viaje, cancelación, Accidentes y RC

No se incluyen los gastos no detallados anteriormente.

PRECIO POR PERSONA:

1 030 



HASTA LA FECHA DEL PRIMER PAGO

SUPLEMENTO DE HABITACIÓN INDIVIDUAL: 125€

(TAMBIÉN PODEMOS BUSCARTE COMPAÑERO/A
DE HABITACIÓN)

CALENDARIO DE PAGOS

En pagos fuera de los plazos, se añadirá el aumento en las tarifas de los vuelos

1er pago de 345€ | 01/05/2026

(Fecha límite para tener descuento por nuestros puntos de fidelidad)

2º pago de 345€ | 01/06/2026

3er pago de 335€ | 01/07/2026

Turismo Botánico incluye en el precio de este viaje un seguro de cancelación que amplía [nuestra política de cancelaciones](#) y la sustituye. Lee con detenimiento [las condiciones de este seguro y sus coberturas](#).

El grupo mínimo para este viaje es de 7 personas. Sin este número, TB se reserva el derecho de cancelarlo, previo reembolso, antes del 01/07/2026.

Información y reservas: 627 19 04 09 o albacete@turismobotanico.es

DIFICULTAD DE LAS CAMINATAS

En Turismo Botánico evaluamos la dificultad de nuestros recorridos a pie pensando en personas que hacen algún tipo de ejercicio habitual, suave o algo más intenso y sin limitaciones físicas ni médicas. Este es nuestro **“caminante básico”**. Si este no es tu caso o no estás seguro, POR FAVOR, consúltanos. Salvo aquello que denominamos “paseo”, todas las rutas conllevan cierto grado de esfuerzo y destreza y siempre hay tramos de sendero, en mayor o menor medida. Los senderos no son caminos, son pasos a pie que se adaptan al desnivel propio del terreno y presentan firmes irregulares. ESTA ES NUESTRA TABLA DE DIFICULTADES

PASEO: Recorrido muy fácil, apto para todo tipo de caminantes

DIFICULTAD BAJA: Son rutas sencillas si eres un caminante básico. Son buenas opciones para iniciarte en el senderismo.

DIFICULTAD MEDIA BAJA: Es un itinerario que te supondrá momentos de esfuerzo y dificultades puntuales. Será algo cansado, pero asequible si eres un caminante básico. Si llevas una vida sedentaria puede que este sea tu límite (de momento).

DIFICULTAD MEDIA: Si eres senderista habitual (que no caminante) o haces ejercicio de intensidad media, estos recorridos te supondrán esfuerzo acumulado y cansancio al final de la jornada, pero será satisfactorio. Si no estás en este supuesto, podría sobrepasarte y hacerte ralentizar demasiado el avance del grupo. Descártalo si llevas una vida sedentaria.

DIFICULTAD MEDIA ALTA: Una ruta así, en nuestro baremo, es sólo para senderistas habituales y acostumbrados a caminar por la montaña, a los que les exigirá un fondo físico considerable.

DIFICULTAD ALTA: Sólo para senderistas experimentados y acostumbrados a caminar por la montaña, con subidas y bajadas largas, terreno muy irregular y pendientes intensas.

UN PUNTO DE AVENTURA: Esta apostilla describe aquellos recorridos que, en la medida de su dificultad, implican algo más que caminar en algunos momentos, como cruzar corrientes de agua de piedra en piedra o descalzándose, lugares en los que hay que hacer pequeñas trepadas o destrepadas o pasos algo expuestos. Consúltanos en cada caso particular.

QUÉ PUEDES ESPERAR DE NUESTROS VIAJES

Turismo Botánico organiza viajes de grupo, lo que implica respetar unos horarios establecidos pero, también, ser flexible con las posibles alteraciones del programa necesarias para tratar de que todos los participantes puedan integrarse en las actividades o dispongan de alternativas a las mismas, en última instancia.

Aunque puedas abordar sin problema las actividades que realizamos, has de tener en cuenta que es obligatorio respetar el ritmo que marque nuestro guía, que intentará adecuar el paso a aquellos que tengan más dificultades o a los problemas sobrevenidos en el camino. Los posibles retrasos en el programa causados por estos motivos son inevitables cuando se sale al entorno natural, especialmente en grupo.

Por otro lado, no permitiremos retrasos por motivos diferentes de los anteriores, como la toma de fotografías, llamadas telefónicas no urgentes, etc, si bien se contemplarán las paradas necesarias para estas, para el descanso, el disfrute del paisaje y su interpretación.

Las variaciones metereológicas forman parte de las salidas a la naturaleza, por lo que no serán causa de suspensión o modificación de los programas, salvo que comporten avisos oficiales. Si que se tratará de adaptar los recorridos y su duración, dentro de lo posible, a las circunstancias. Los guías de Turismo Botánico informarán de las mismas antes de las actividades y los participantes decidirán si las realizan o no. A priori, no se organizarán alternativas por estos motivos. [CONSULTA NUESTRA POLÍTICA DE CANCELACIONES.](#)

En ocasiones, cuando los grupos quedan por debajo del mínimo de viajeros necesario, TB se reserva el derecho de modificar el tipo de transporte y la programación, supeditada a estos cambios, que podría realizarse en furgonetas de pasajeros o combinar transporte público. Es una manera de garantizar a nuestros clientes que nuestros viajes salen adelante con grupos mas grandes o mas pequeños y que no os vais a quedar sin planes.

Las recomendaciones de equipamiento, que se envían a los participantes en los días previos al viaje, son muy importantes, especialmente las relativas al calzado. Es obligatorio el calzado específico de senderismo o similar durante nuestras rutas.

En tanto que los horarios son muy variables cuando se sale a la naturaleza, muchas de nuestras actividades implican que los participantes traigan su comida de tipo picnic o bocadillo. Independientemente de que sea posible comprar comida o reponerse en algún establecimiento en el camino, es obligatorio llevar en la mochila algo que nos permita hacer hacer la comida en ruta en caso de retraso, lentitud del servicio, falta de aforo, cierres inesperados... No es responsabilidad de Turismo Botánico verificar la disponibilidad de estos servicios en los recorridos, aunque se tendrán en cuenta las paradas necesarias para realizar compras antes o después de las actividades.

¡GRACIAS POR LEER HASTA EL FINAL!